




PLOCHA ZMĚNY VYMEZENÁ ÚZEMNÍM PLÁNEM

část území, kde dochází ke změně stávajícího využití

-  ZASTAVITELNÁ PLOCHA (označení)
-  OZNAČENÍ ZASTAVITELNÉ PLOCHY - DOTČENÉ / RUŠENÉ
- Symbol "*" značí původní označení plochy.
-  PLOCHA ZMĚNY ROZDÍLNÉHO ZPŮSOBU VYUŽITÍ (hranice a označení)





ZASTAVĚNÉ ÚZEMÍ VYMEZENÉ ÚZEMNÍM PLÁNEM

část území vymezená podle stavebního zákona § 58 odst. 1) a 2)

-  ZASTAVĚNÉ ÚZEMÍ - AKTUÁLNĚ PLATNÉ

ZEMĚDĚLSKÝ PŮDNÍ FOND

tvoří jej zemědělská půda

-  **72901** BONITOVANÁ PŮDNĚ EKOLOGICKÁ JEDNOTKA (BPEJ) (hranice a označení)
-  **II.** TŘÍDA OCHRANY (označení)
-  ÚZEMÍ S VÝSKYTEM ZEMĚDĚLSKÉ PŮDY V I. TŘÍDĚ OCHRANY (plocha)
-  ÚZEMÍ S VÝSKYTEM ZEMĚDĚLSKÉ PŮDY VE IV. TŘÍDĚ OCHRANY (plocha)







PŘEDPOKLÁDANÝ ZÁBOR ZPF PLOCHOU ZMĚNY ČI KORIDOREM

zábor pozemku zemědělského půdního fondu dle Výhlášky č. 271/2019

-  ZÁBOR ZPF MIMO ZASTAVĚNÉ ÚZEMÍ (plocha)

OSTATNÍ INFORMATIVNÍ JEV

podkladová geografická data od ČÚZK

-  HRANICE PARCEL KN ČR
-  HRANICE PARCEL KN ČR Z MAP POZEMKOVÉ EVIDENCE
-  VNITŘNÍ KRESBA
-  OZNAČENÍ STAVEBNÍ PARCELY
-  OZNAČENÍ POZEMKOVÉ PARCELY
-  HRANICE DÍLČÍ LOKALITY ZMĚNY

ÚZEMNÍ PLÁN VELIM ZMĚNA Č. 7

POŘIZOVATEL : **OBCNÍ ÚŘAD VELIM**
náměstí Obránců míru 120
281 01 Velim
V zastoupení **Jaromírem Mejsnarem**,
zástupcem pořizovatele.

ZPRACOVATEL : **ING. ARCH. PAVEL KROLÁK**, URBANIST.EU
ZÁZVORKOVA 1998, PRAHA 5, 155 00

STUPEŇ : ODŮVODNĚNÍ

VÝKRES : **VÝKRES PŘEDPOKLÁDANÝCH ZÁBORŮ PŮDNÍHO FONDU** ČÍSLO VÝK.: **O3**

AUTOŘI : **ING. ARCH. PAVEL KROLÁK,**
ING. EVA ŘEZNÍČKOVÁ,
ING. MICHAL ŠATAVA SEVER : 

MĚŘÍTKO : **1 : 5 000** DATUM : **09/ 2024** PARÉ :



DOKUMENTACE JE CHRÁNĚNA DLE AUTORSKÉHO ZÁKONA