



# ÚZEMNÍ PLÁN VELIM ZMĚNA Č. 5

POŘIZOVATEL : **OBECNÍ ÚŘAD VELIM**  
náměstí Obránců míru 120  
281 01 Velim  
V zastoupení **Ing. Martinem Tichým**  
létajícím pořizovatelem.

ZPRACOVATEL : **ING. ARCH. PAVEL KROLÁK**, URBANIST.EU  
ZÁZVORKOVA 1998, PRAHA 5, 155 00

STUPEŇ : OOP	
VÝKRES : <b>VÝKRES ZÁKLADNÍHO ČLENĚNÍ ÚZEMÍ</b>	ČÍSLO VÝK.: <b>1</b>
AUTOŘI : <b>ING. ARCH. PAVEL KROLÁK,</b> <b>ING. EVA ŘEZNÍČKOVÁ,</b> <b>ING. MICHAL ŠATAVA</b>	SEVER : 
MĚŘÍTKO : <b>1 : 10 000</b>	DATUM : <b>08/2024</b>
	
PARÉ :	

DOKUMENTACE JE CHRÁNĚNA DLE AUTORSKÉHO ZÁKONA

## ZÁZNAM O ÚČINNOSTI

Vydáno zastupitelstvem Obce Velim pod č. j. ....  
dne .....

Účinnost dne .....

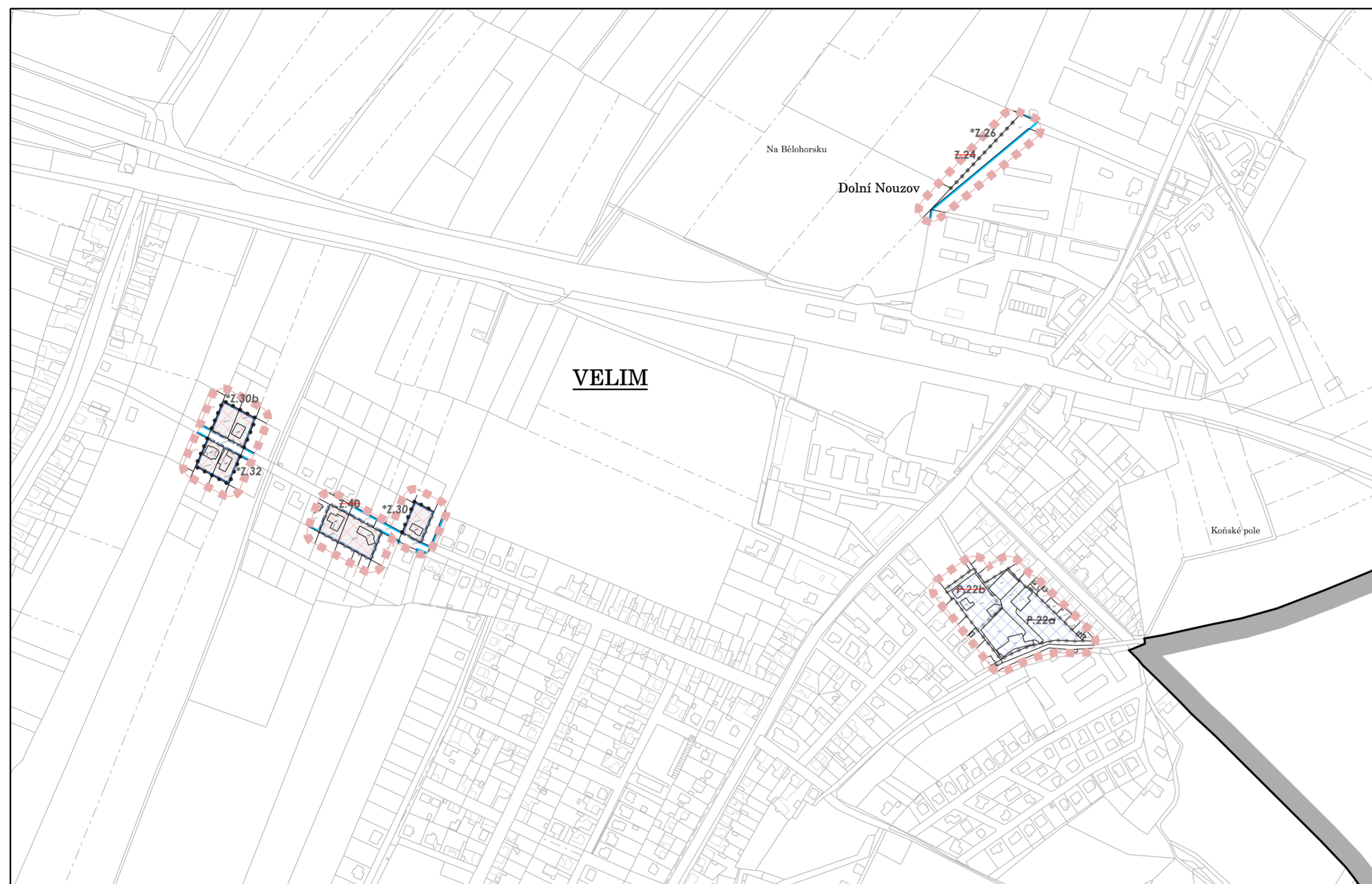
Oprávněná úřední osoba pořizovatele:

**Ing. Martin Tichý**

Funkce oprávněné úřední osoby:






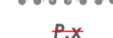
**létající pořizovatel**

Razítko a podpis:






### ROZVOJOVÁ PLOCHA VYMEZENÁ ÚZEMNÍM PLÁNEM

část území, kde dochází ke změně stávajícího využití

-  ZASTAVITELNÁ PLOCHA - HRANICE NOVĚ VYMEZENÁ
  -  ZASTAVITELNÁ PLOCHA - RUŠENÁ
  -  OZNAČENÍ PLOCHY PŘESTAVBY - DOTČENÉ / RUŠENÉ
  -  PLOCHA PŘESTAVBY
  -  PLOCHA PŘESTAVBY - RUŠENÁ
  -  OZNAČENÍ PLOCHY PŘESTAVBY - RUŠENÉ
- Symbol "\*" značí původní označení plochy.

### ZASTAVĚNÉ ÚZEMÍ VYMEZENÉ ÚZEMNÍM PLÁNEM

část území vymezená podle stavebního zákona § 58 odst. 1) a 2)

-  ZASTAVĚNÉ ÚZEMÍ (plocha) - AKTUALIZOVANÉ
-  ZASTAVĚNÉ ÚZEMÍ - HRANICE RUŠENÁ
-  ZASTAVĚNÉ ÚZEMÍ - AKTUÁLNĚ PLATNÉ

### OSTATNÍ INFORMATIVNÍ JEV

podkladová geografická data od ČÚZK

-  HRANICE PARCEL KN ČR
-  HRANICE PARCEL KN ČR Z MAP POZEMKOVÉ EVIDENCE
-  VNITŘNÍ KRESBA
-  OZNAČENÍ STAVEBNÍ PARCELY
-  OZNAČENÍ POZEMKOVÉ PARCELY
-  ŘEŠENÉ ÚZEMÍ (hranice)
-  HRANICE DÍLČÍ LOKALITY ZMĚNY