

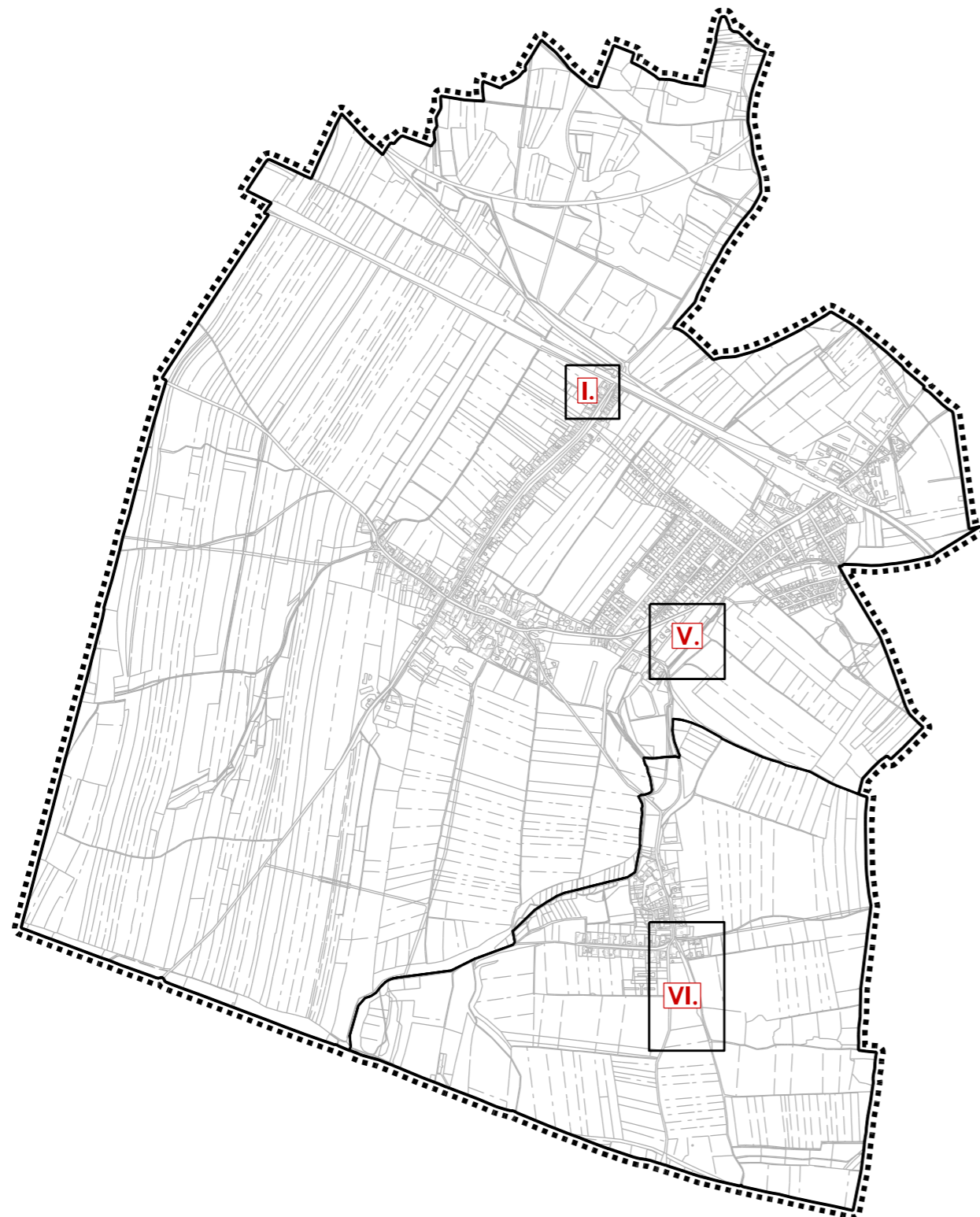
ÚZEMNÍ PLÁN

VELIM

ZMĚNA Č. 4 ÚP

POŘIZOVATEL : **MĚSTSKÝ ÚŘAD KOLÍN**
ODBOR INVESTIC A ÚZEMNÍHO PLÁNOVÁNÍ
KARLOVO NÁM. 78, 280 12, KOLÍN I
Na žádost Obce Velim.

ZPRACOVATEL : **ING. ARCH. PAVEL KROLÁK**, URBANIST.EU
ŽÁZVORKOVA 1998, PRAHA 5, 155 00



STUPEŇ : OOP - ODŮVODNĚNÍ

VÝKRES : **VÝKRES PŘEDPOKLÁDANÝCH
ZÁBORŮ ZPF A PUPFL**

ČÍSLO VÝK.:
O3

AUTOŘI : **ING. ARCH. PAVEL KROLÁK,**
ING. EVA ŘEZNÍČKOVÁ,
ING. MICHAL ŠATAVA

SEVER :


MĚŘÍTKO : **1 : 5 000**








DATUM : **01/ 2022**

PARÉ :







100 m 250 m 500 m

DOKUMENTACE JE CHRÁNĚNA DLE AUTORSKÉHO ZÁKONA

ZÁBORY ZPF A PUPFL

	NÁVRHOVÁ PLOCHA
	ZÁBOR ZPF
	NÁVRAT PŮDY DO ZPF S TŘÍDOU OCHRANY I.
	HRANICE A KÓD BPEJ TŘÍDA OCHRANY
	ZEMĚDĚLSKÁ PŮDA S TŘÍDOU OCHRANY I.
	ZEMĚDĚLSKÁ PŮDA S TŘÍDOU OCHRANY V.
	HRANICE ZASTAVĚNÉHO ÚZEMÍ

OSTATNÍ INFORMATIVNÍ JEVY

	HRANICE PARCEL KN ČR
	HRANICE PARCEL KN ČR Z MAP POZEMKOVÉ EVIDENCE
	VNITŘNÍ KRESBA
	OZNAČENÍ STAVEBNÍ PARCELY
	OZNAČENÍ POZEMKOVÉ PARCELY
	HRANICE LOKALITY DÍLČÍ ZMĚNY

