

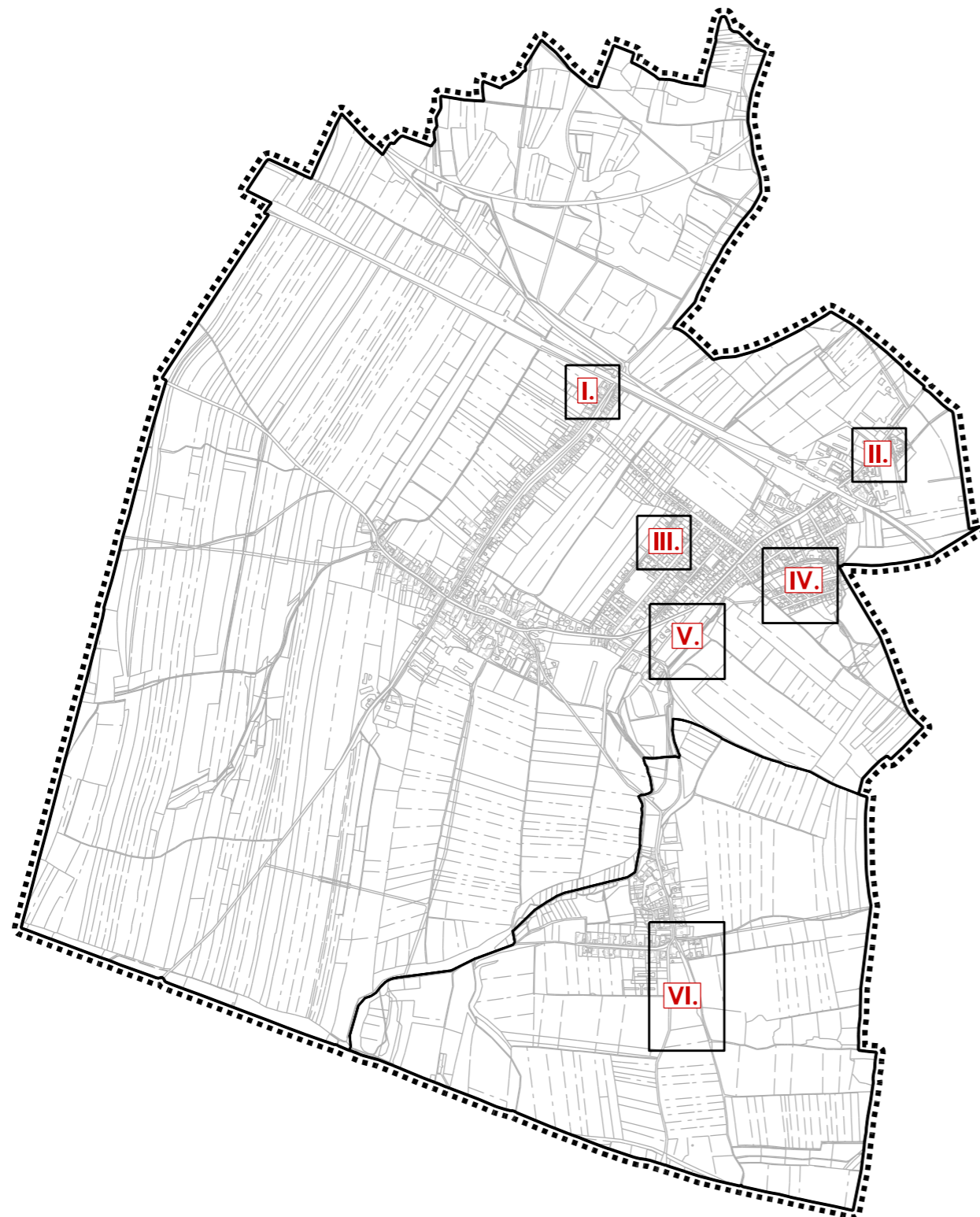
ÚZEMNÍ PLÁN



VELIM

ZMĚNA Č. 4 ÚP

POŘIZOVATEL : **MĚSTSKÝ ÚŘAD KOLÍN**
ODBOR INVESTIC A ÚZEMNÍHO PLÁNOVÁNÍ
KARLOVO NÁM. 78, 280 12, KOLÍN I
Na žádost Obce Velim.

ZPRACOVATEL : **ING. ARCH. PAVEL KROLÁK**, URBANIST.EU
ŽÁZVORKOVA 1998, PRAHA 5, 155 00



| | |
|---|--|
| STUPEŇ : OOP | |
| VÝKRES : HLAVNÍ VÝKRES | ČÍSLO VÝK.: 2 |
| AUTOŘI : ING. ARCH. PAVEL KROLÁK, ING. EVA ŘEZNÍČKOVÁ, ING. MICHAL ŠATAVA | SEVER :  |
| MĚŘÍTKO : 1 : 5 000 | DATUM : 01/ 2022 |
|  | |
| PARÉ : | |

DOKUMENTACE JE CHRÁNĚNA DLE AUTORSKÉHO ZÁKONA



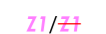

PLOCHY S ROZDÍLNÝM ZPŮSOBEM VYUŽITÍ - urbanistická koncepce

první úroveň členění ploch RZV převzata z vyhl. č. 501/2006 Sb.

| | Plochy stabilizované | Plochy změn | Označení plochy | |
|-------------------------------|---|---|------------------|--|
| PLOCHY BYDLENÍ |  |  | BV / BV | PLOCHY BYDLENÍ - V RODINNÝCH DOMECH - VENKOVSKÉ |
| | |  | BI / BI | PLOCHY BYDLENÍ - V RODINNÝCH DOMECH - MĚSTSKÉ A PŘÍMĚSTSKÉ |
| PLOCHY SMÍŠENÉ OBYTNÉ |  | | SV / SV | PLOCHY SMÍŠENÉ OBYTNÉ - VENKOVSKÉ |
| PLOCHY SMÍŠENÉ VÝROBNÍ |  | | VS / VS | PLOCHY SMÍŠENÉ VÝROBNÍ - ŘEMESLNÁ VÝROBA A SLUŽBY |
| PLOCHY ZELENĚ |  |  | ZSn / ZSn | PLOCHY ZELENĚ - SOUKROMÁ A VYHRAZENÁ NEZASTAVĚNÁ |
| | |  | | HRANICE ROZVOJOVÉ PLOCHY S ROZDÍLNÝM ZPŮS. VYUŽITÍ - RUŠENÁ |
| | | | ZV ZV | OZNAČNÍ DOTČENÉ PLOCHY S ROZDÍLNÝM ZPŮS. VYUŽITÍ (SYMBOL " * " ZNAČÍ PŮVDONÍ VYUŽITÍ PLOCHY) |
| | | | ZV ZV | OZNAČNÍ RUŠENÉ PLOCHY S ROZDÍLNÝM ZPŮS. VYUŽITÍ (SYMBOL " * " ZNAČÍ PŮVDONÍ VYUŽITÍ PLOCHY) |

ROZVOJOVÁ PLOCHA VYMEZENÁ ÚZEMNÍM PLÁNEM

část území, kde dochází ke změně stávajícího využití

-  PLOCHA ZASTAVITELNÁ (hranice a označení)
-  HRANICE PLOCHY ZASTAVITELNÉ - RUŠENÁ ZMĚNOU
-  OZNAČENÍ PLOCHY ZASTAVITELNÉ DOTČENÉ/ RUŠENÉ ZMĚNOU
-  PLOCHA ZMĚNY V KRAJINĚ (hranice a označení)









ZASTAVĚNÉ ÚZEMÍ VYMEZENÉ ÚZEMNÍM PLÁNEM

část území vymezená podle stavebního zákona § 58 odst. 1) a 2)

-  ZASTAVĚNÉ ÚZEMÍ (hranice)

OSTATNÍ INFORMATIVNÍ JEV

podkladová geografická data od ČÚZK

-  VRSTEVNICE ZEŠÍLENÁ (á 10 m)
-  VRSTEVNICE HLAVNÍ (á 2 m)
-  HRANICE PARCELY KN ČR
-  HRANICE PARCELY KN ČR Z MAP POZEMKOVÉ EVIDENCE
-  VNITŘNÍ KRESBA
-  OZNAČENÍ STAVEBNÍ PARCELY
-  OZNAČENÍ POZEMKOVÉ PARCELY
-  HRANICE DÍLČÍ LOKALITY ZMĚNY

