

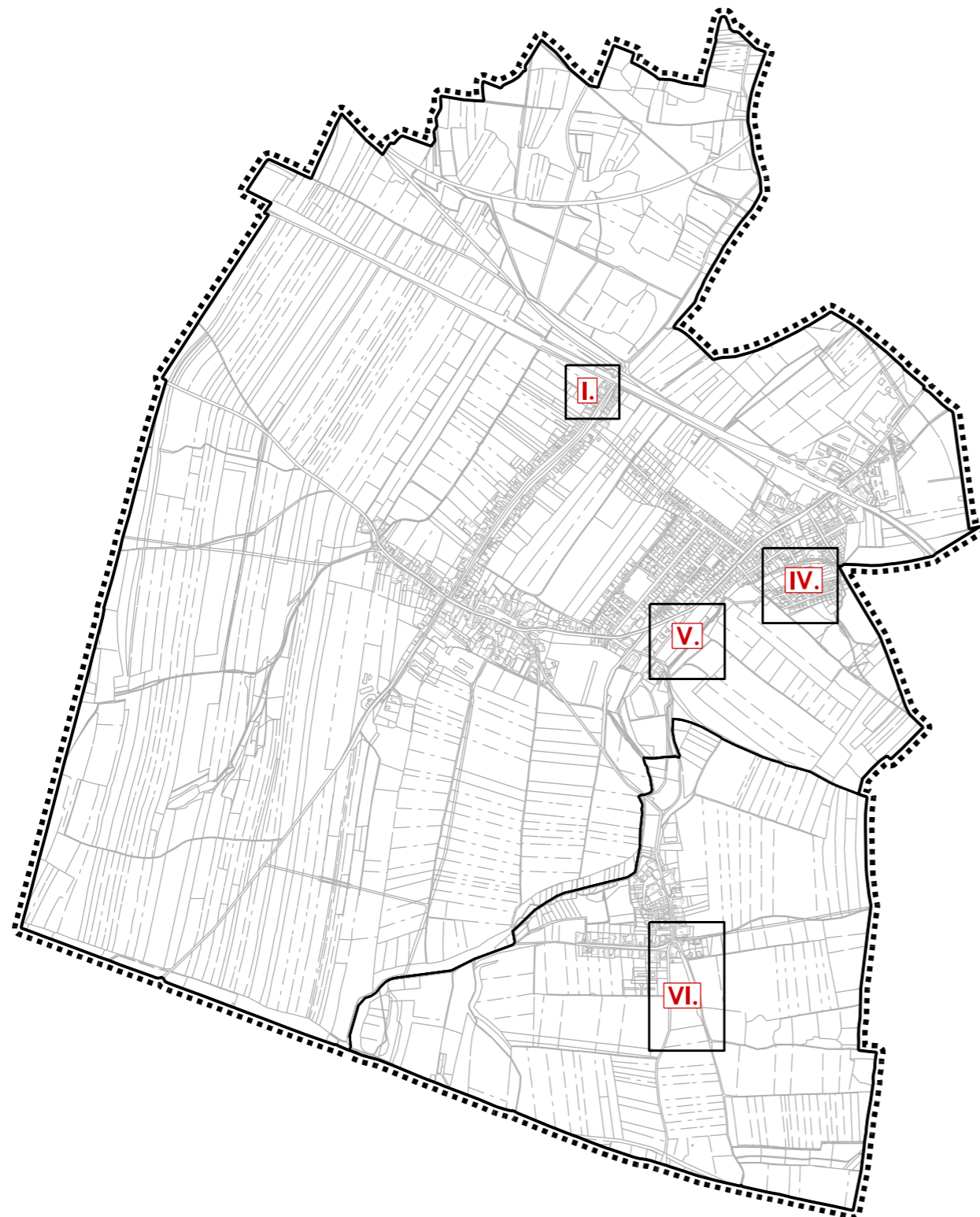
ÚZEMNÍ PLÁN

VELIM

ZMĚNA Č. 4 ÚP

POŘIZOVATEL : **MĚSTSKÝ ÚŘAD KOLÍN**
ODBOR INVESTIC A ÚZEMNÍHO PLÁNOVÁNÍ
KARLOVO NÁM. 78, 280 12, KOLÍN I
Na žádost Obce Velim.

ZPRACOVATEL : **ING. ARCH. PAVEL KROLÁK**, URBANIST.EU
ŽÁZVORKOVA 1998, PRAHA 5, 155 00



STUPEŇ : OOP

VÝKRES : **ZÁKLADNÍ ČLENĚNÍ ÚZEMÍ**

ČÍSLO VÝK.: 1

AUTOŘI : ING. ARCH. PAVEL KROLÁK,
ING. EVA ŘEZNÍČKOVÁ,
ING. MICHAL ŠATAVA

SEVER :



MĚŘÍTKO : 1 : 10 000

DATUM : 01/ 2022



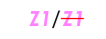

PARÉ :

100 m 250 m 500 m

DOKUMENTACE JE CHRÁNĚNA DLE AUTORSKÉHO ZÁKONA

ROZVOJOVÁ PLOCHA VYMEZENÁ ÚZEMNÍM PLÁNEM

část území, kde dochází ke změně stávajícího využití

-  PLOCHA ZASTAVITELNÁ (hranice a označení)
-  HRANICE PLOCHY ZASTAVITELNÉ - RUŠENÁ ZMĚNOU
-  ZI//Z# OZNAČENÍ PLOCHY ZASTAVITELNÉ DOTČENÉ/ RUŠENÉ ZMĚNOU
-  PLOCHA ZMĚNY V KRAJINĚ (označení)


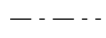




ZASTAVĚNÉ ÚZEMÍ VYMEZENÉ ÚZEMNÍM PLÁNEM

část území vymezená podle stavebního zákona § 58 odst. 1) a 2)

-  ZASTAVĚNÉ ÚZEMÍ (plocha)

OSTATNÍ INFORMATIVNÍ JEV

podkladová geografická data od ČÚZK

-  HRANICE PARCELY KN ČR
-  HRANICE PARCELY KN ČR
Z MAP POZEMKOVÉ EVIDENCE
-  VNITŘNÍ KRESBA
-  OZNAČENÍ STAVEBNÍ PARCELY
-  OZNAČENÍ POZEMKOVÉ PARCELY
-  HRANICE DÍLČÍ LOKALITY ZMĚNY

