

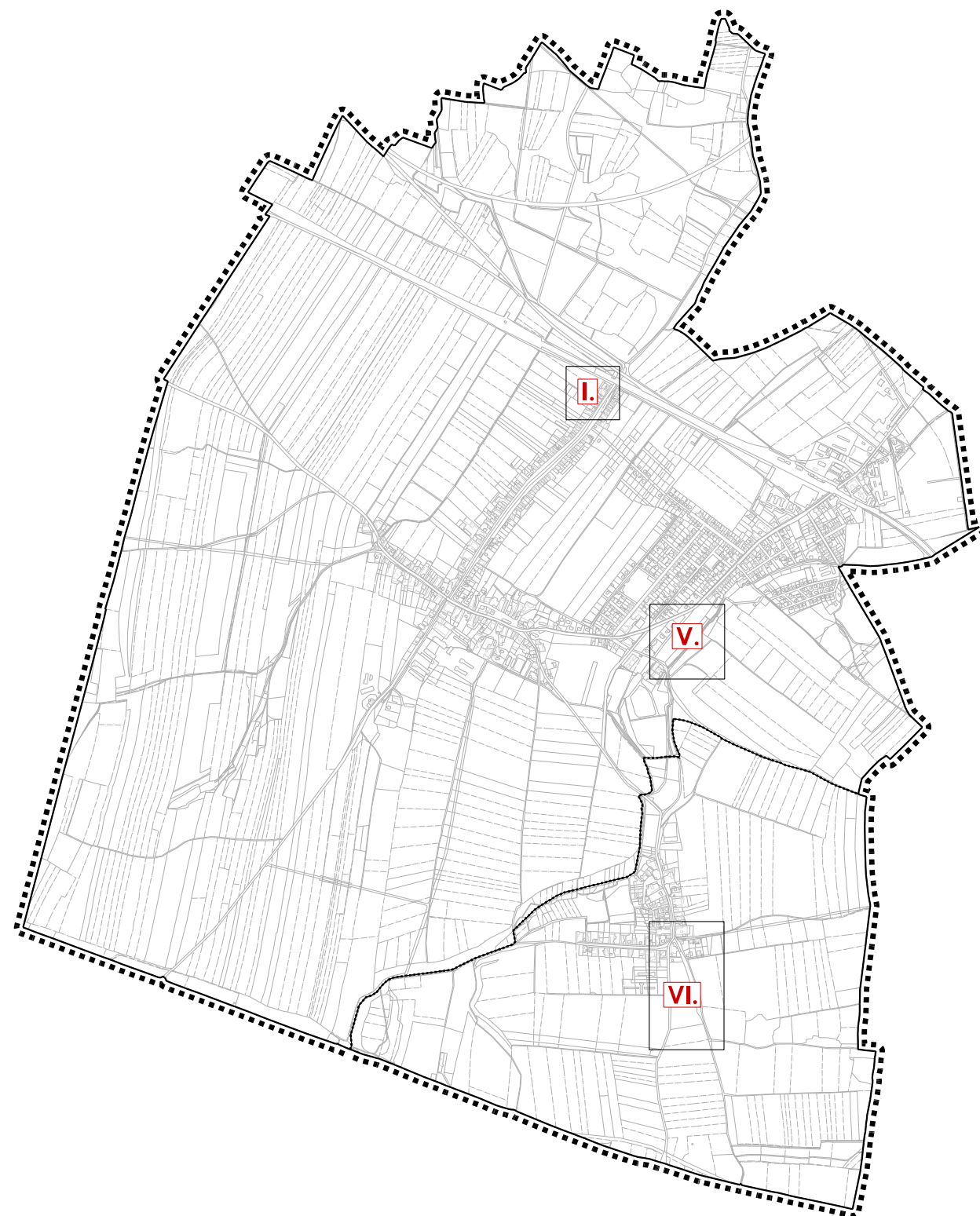
# ÚZEMNÍ PLÁN

# VELIM

## ZMĚNA Č. 4 ÚP

POŘIZOVATEL : **MĚSTSKÝ ÚŘAD KOLÍN**  
ODBOR INVESTIC A ÚZEMNÍHO PLÁNOVÁNÍ  
KARLOVO NÁM. 78, 280 12, KOLÍN I  
Na žádost Obce Velim.

ZPRACOVATEL : **ING. ARCH. PAVEL KROLÁK**, URBANIST.EU  
ZÁZVORKOVA 1998, PRAHA 5, 155 00



STUPEŇ : ODŮVODNĚNÍ

VÝKRES : **VÝKRES PŘEDPOKLÁDANÝCH  
ZÁBORŮ ZPF A PUPFL**

ČÍSLO VÝK.:  
**03**

AUOŘI : ING. ARCH. PAVEL KROLÁK,  
ING. EVA ŘEZNÍČKOVÁ,  
ING. MICHAL ŠATAVA

SEVER :

MĚŘÍTKO : **1 : 5 000**








DATUM : **07/ 2021**

PARÉ :







100 m 250 m 500 m

DOKUMENTACE JE CHRÁNĚNA DLE AUTORSKÉHO ZÁKONA

## ZÁBORY ZPF A PUPFL

	NÁVRHOVÁ PLOCHA
	ZÁBOR ZPF
	NÁVRAT PŮDY DO ZPF S TŘÍDOU OCHRANY I.
	HRANICE A KÓD BPEJ TŘÍDA OCHRANY
	ZEMĚĎLSKÁ PŮDA S TŘÍDOU OCHRANY I.
	ZEMĚĎLSKÁ PŮDA S TŘÍDOU OCHRANY V.
	HRANICE ZASTAVĚNÉHO ÚZEMÍ

## OSTATNÍ INFORMATIVNÍ JEVY

	HRANICE PARCEL KN ČR
	HRANICE PARCEL KN ČR Z MAP POZEMKOVÉ EVIDENCE
	VNITŘNÍ KRESBA
	OZNAČENÍ STAVEBNÍ PARCELY
	OZNAČENÍ POZEMKOVÉ PARCELY
	HRANICE LOKALITY DÍLČÍ ZMĚNY

