

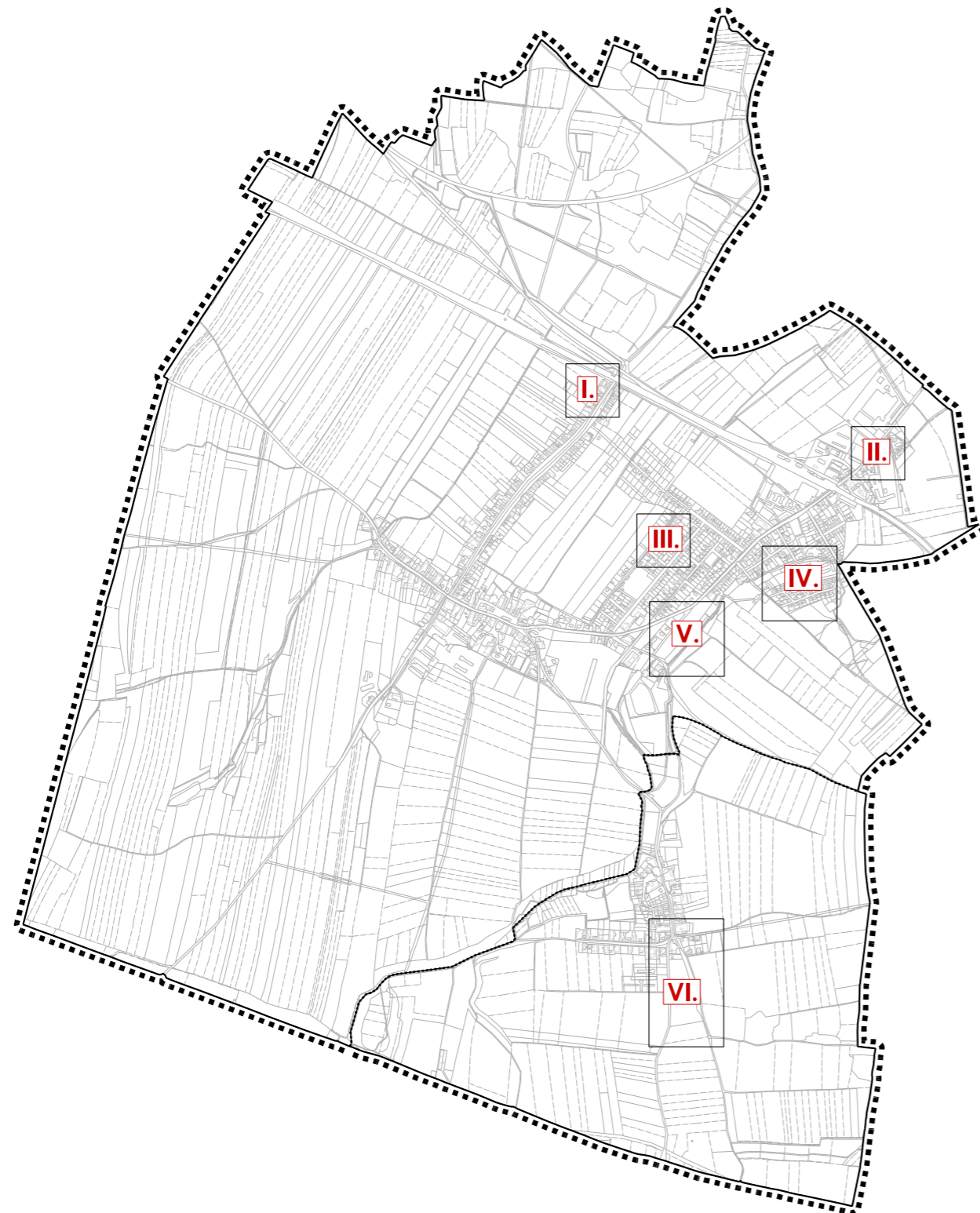
ÚZEMNÍ PLÁN

VELIM

ZMĚNA Č. 4 ÚP

POŘIZOVATEL : **MĚSTSKÝ ÚŘAD KOLÍN**
ODBOR INVESTIC A ÚZEMNÍHO PLÁNOVÁNÍ
KARLOVO NÁM. 78, 280 12, KOLÍN I
Na žádost Obce Velim.

ZPRACOVATEL : **ING. ARCH. PAVEL KROLÁK**, URBANIST.EU
ZÁZVORKOVA 1998, PRAHA 5, 155 00



STUPEŇ : **NÁVRH**

VÝKRES : **HLAVNÍ VÝKRES**

ČÍSLO VÝK.:
2

AUTOŘI : **ING. ARCH. PAVEL KROLÁK,**
ING. EVA ŘEZNÍČKOVÁ,
ING. MICHAL ŠATAVA

SEVER :


MĚŘÍTKO : **1 : 5 000**

DATUM : **07/ 2021**


PARÉ :

100 m 250 m 500 m

DOKUMENTACE JE CHRÁNĚNA DLE AUTORSKÉHO ZÁKONA





PLOCHY S ROZDÍLNÝM ZPŮSOBEM VYUŽITÍ - urbanistická koncepce

první úroveň členění ploch RZV převzata z vyhl. č. 501/2006 Sb.

	Plochy stabilizované	Plochy změn	Označení plochy	
PLOCHY BYDLENÍ			BV / BV	PLOCHY BYDLENÍ - V RODINNÝCH DOMECH - VENKOVSKÉ
			BI / BI	PLOCHY BYDLENÍ - V RODINNÝCH DOMECH - MĚSTSKÉ A PŘÍMĚSTSKÉ
PLOCHY SMÍŠENÉ OBYTNÉ			SV / SV	PLOCHY SMÍŠENÉ OBYTNÉ - VENKOVSKÉ
PLOCHY SMÍŠENÉ VÝROBNÍ			VS / VS	PLOCHY SMÍŠENÉ VÝROBNÍ - ŘEMESLNÁ VÝROBA A SLUŽBY
PLOCHY ZELENĚ			ZSn / ZSn	PLOCHY ZELENĚ - SOUKROMÁ A VYHRAZENÁ NEZASTAVĚNÁ
				HRANICE ROZVOJOVÉ PLOCHY S ROZDÍLNÝM ZPŮS. VYUŽITÍ - RUŠENÁ
			ZV ZV	OZNAČNÍ DOTČENÉ PLOCHY S ROZDÍLNÝM ZPŮS. VYUŽITÍ (SYMBOL" * " ZNAČÍ PŮVDONÍ VYUŽITÍ PLOCHY)
			ZV ZV	OZNAČNÍ RUŠENÉ PLOCHY S ROZDÍLNÝM ZPŮS. VYUŽITÍ (SYMBOL" * " ZNAČÍ PŮVDONÍ VYUŽITÍ PLOCHY)

ROZVOJOVÁ PLOCHA VYMEZENÁ ÚZEMNÍM PLÁNEM

část území, kde dochází ke změně stávajícího využití

-  PLOCHA ZASTAVITELNÁ (hranice a označení)
-  HRANICE PLOCHY ZASTAVITELNÉ - RUŠENÁ ZMĚNOU
-  OZNAČENÍ PLOCHY ZASTAVITELNÉ DOTČENÉ/ RUŠENÉ ZMĚNOU
-  PLOCHA ZMĚNY V KRAJINĚ (hranice a označení)









ZASTAVĚNÉ ÚZEMÍ VYMEZENÉ ÚZEMNÍM PLÁNEM

část území vymezená podle stavebního zákona § 58 odst. 1) a 2)

-  ZASTAVĚNÉ ÚZEMÍ (hranice)

OSTATNÍ INFORMATIVNÍ JEV

podkladová geografická data od ČÚZK

-  VRSTEVNICE ZESÍLENÁ (á 10 m)
-  VRSTEVNICE HLAVNÍ (á 2 m)
-  HRANICE PARCELY KN ČR
-  HRANICE PARCELY KN ČR Z MAP POZEMKOVÉ EVIDENCE
-  VNITŘNÍ KRESBA
-  OZNAČENÍ STAVEBNÍ PARCELY
-  OZNAČENÍ POZEMKOVÉ PARCELY
-  HRANICE DÍLČÍ LOKALITY ZMĚNY

