

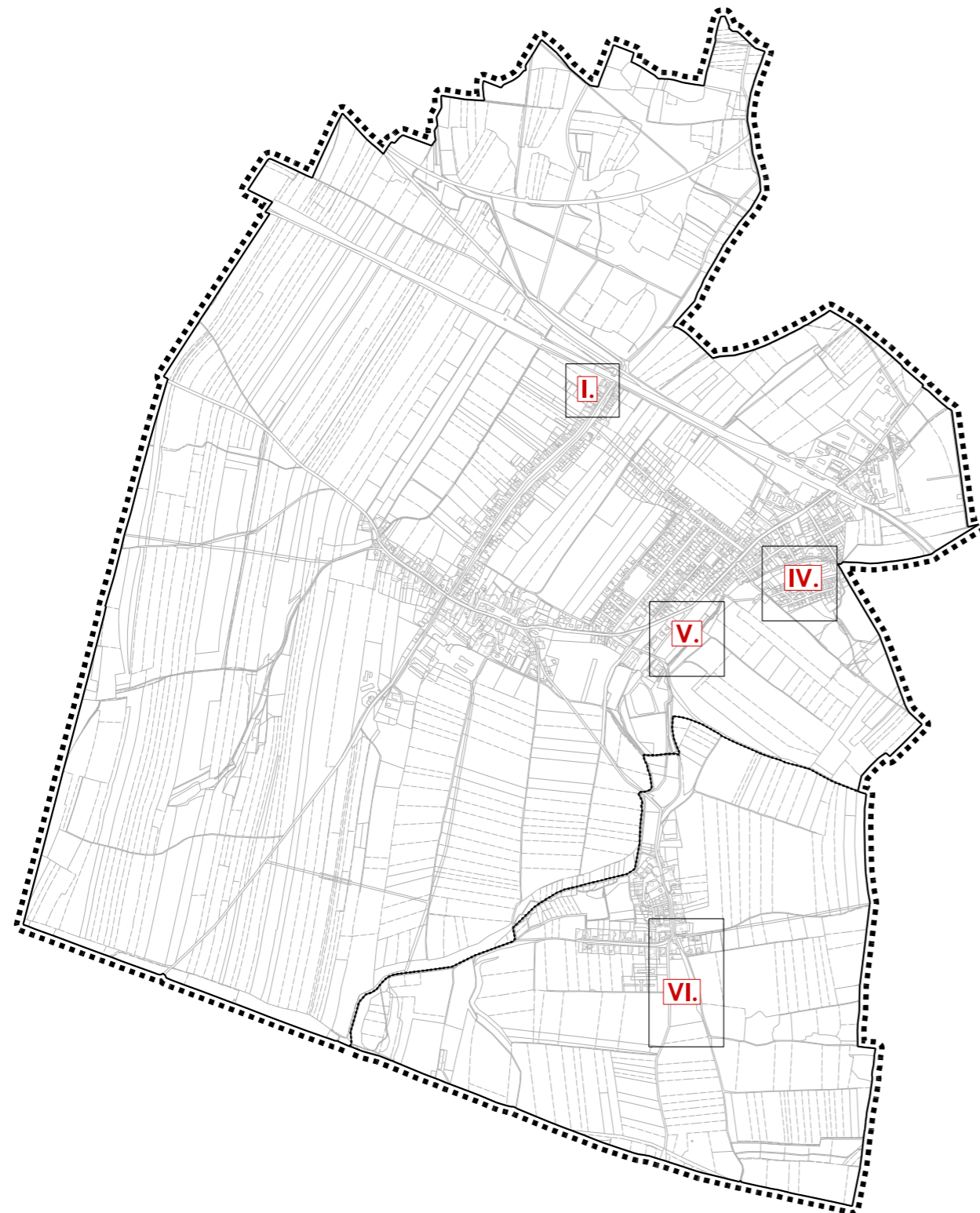
# ÚZEMNÍ PLÁN

# VELIM

## ZMĚNA Č. 4 ÚP

POŘIZOVATEL : **MĚSTSKÝ ÚŘAD KOLÍN**  
ODBOR INVESTIC A ÚZEMNÍHO PLÁNOVÁNÍ  
KARLOVO NÁM. 78, 280 12, KOLÍN I  
Na žádost Obce Velim.

ZPRACOVATEL : **ING. ARCH. PAVEL KROLÁK**, URBANIST.EU  
ZÁZVORKOVA 1998, PRAHA 5, 155 00



STUPEŇ : **NÁVRH**

VÝKRES : **ZÁKLADNÍ ČLENĚNÍ ÚZEMÍ**

ČÍSLO VÝK.:  
**1**

AUTOŘI : **ING. ARCH. PAVEL KROLÁK,**  
**ING. EVA ŘEZNÍČKOVÁ,**  
**ING. MICHAL ŠATAVA**

SEVER :  


MĚŘÍTKO : **1 : 10 000**

DATUM : **07/ 2021**




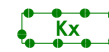
PARÉ :

100 m 250 m 500 m

DOKUMENTACE JE CHRÁNĚNA DLE AUTORSKÉHO ZÁKONA

## ROZVOJOVÁ PLOCHA VYMEZENÁ ÚZEMNÍM PLÁNEM

část území, kde dochází ke změně stávajícího využití

-  PLOCHA ZASTAVITELNÁ (hranice a označení)
-  HRANICE PLOCHY ZASTAVITELNÉ - RUŠENÁ ZMĚNOU
-  OZNAČENÍ PLOCHY ZASTAVITELNÉ DOTČENÉ/ RUŠENÉ ZMĚNOU
-  PLOCHA ZMĚNY V KRAJINĚ (označení)







## ZASTAVĚNÉ ÚZEMÍ VYMEZENÉ ÚZEMNÍM PLÁNEM

část území vymezená podle stavebního zákona § 58 odst. 1) a 2)

-  ZASTAVĚNÉ ÚZEMÍ (plocha)

## OSTATNÍ INFORMATIVNÍ JEV

podkladová geografická data od ČÚZK

-  HRANICE PARCELY KN ČR
-  HRANICE PARCELY KN ČR  
Z MAP POZEMKOVÉ EVIDENCE
-  VNITŘNÍ KRESBA
-  OZNAČENÍ STAVEBNÍ PARCELY
-  OZNAČENÍ POZEMKOVÉ PARCELY
-  HRANICE DÍLČÍ LOKALITY ZMĚNY

