

ÚZEMNÍ PLÁN

VELIM

ZMĚNA Č. 3 ÚP

POŘIZOVATEL : **MĚSTSKÝ ÚŘAD KOLÍN**
ODB. REGIONÁLNÍHO ROZVOJE A ÚZEM. PLÁNU
KARLOVO NÁM. 78
280 12, KOLÍN
Na žádost obce Velim.

ZPRACOVATEL : **ING. ARCH. PAVEL KROLÁK**, URBANIST.EU
ŽÁZVORKOVA 1998, PRAHA 5, 155 00

STUPEŇ : OOP

VÝKRES : **VÝKRES ZÁKLADNÍHO
ČLENĚNÍ ÚZEMÍ**

ČÍSLO VÝK.:
1

AUTOŘI : **ING. ARCH. PAVEL KROLÁK,**
ING. EVA ŘEZNÍČKOVÁ,
ING. MICHAL ŠATAVA

SEVER :

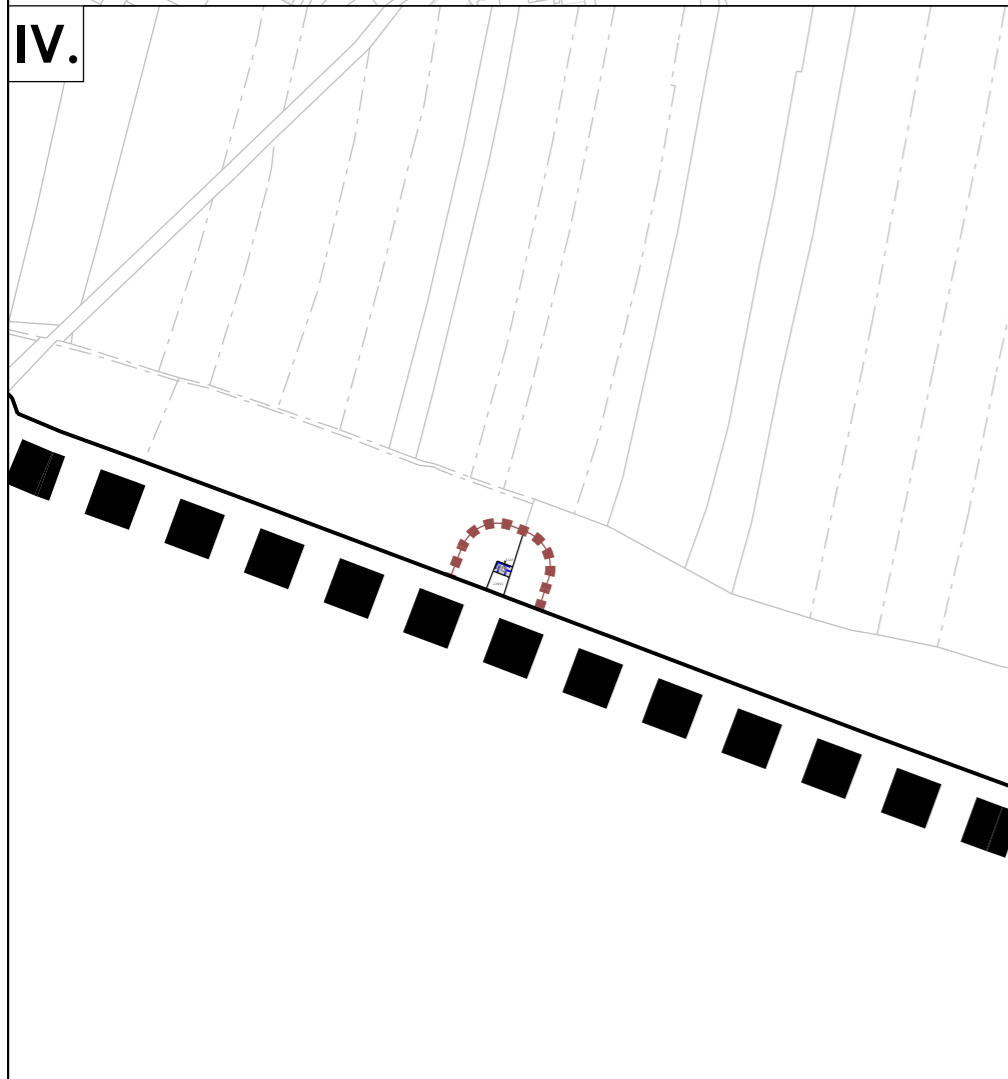
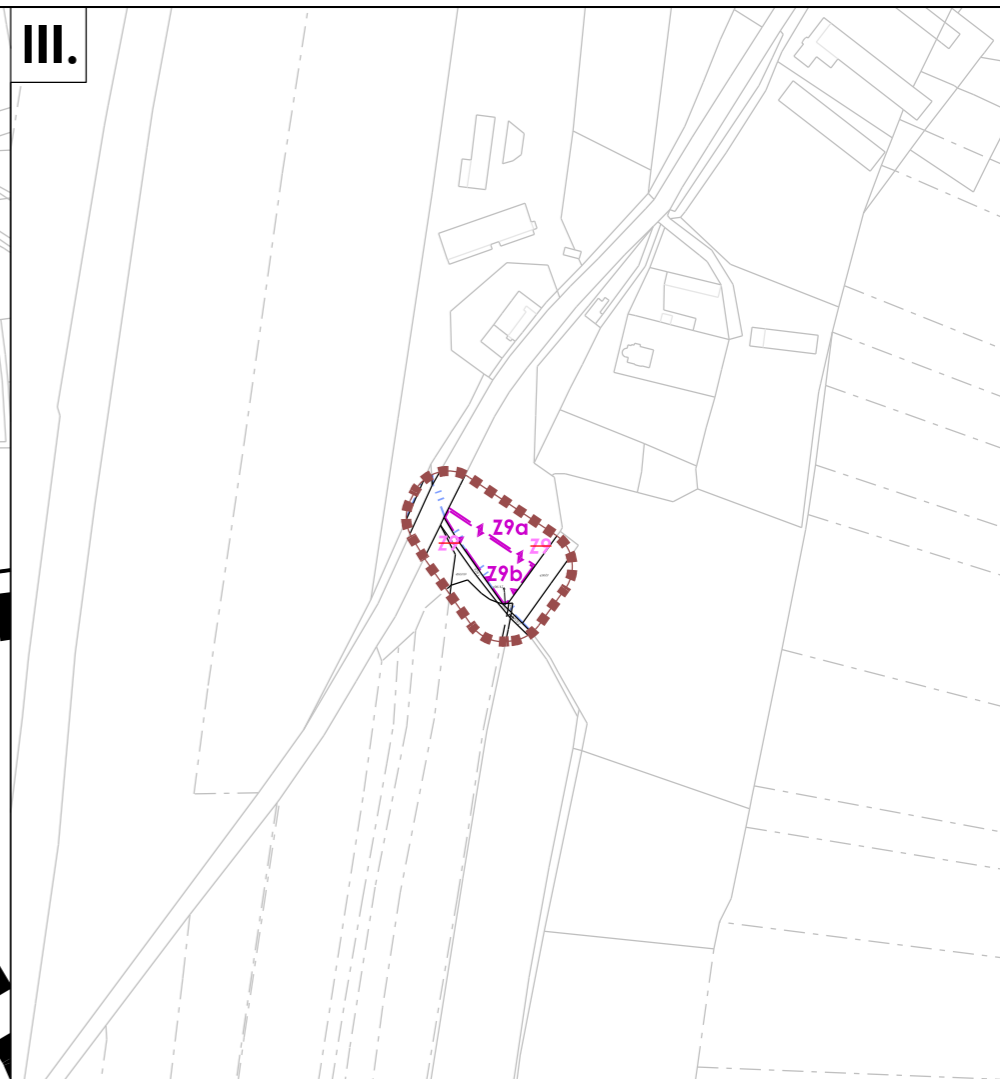
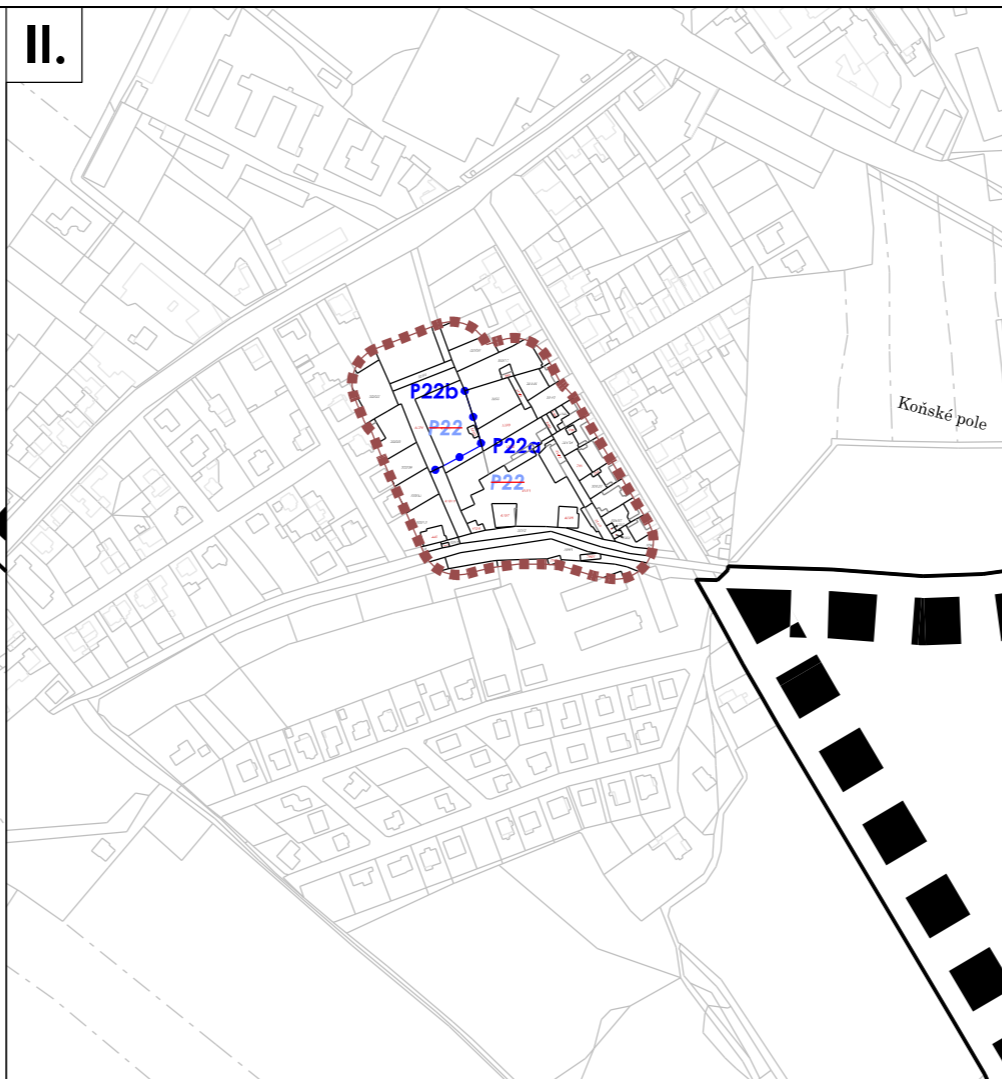
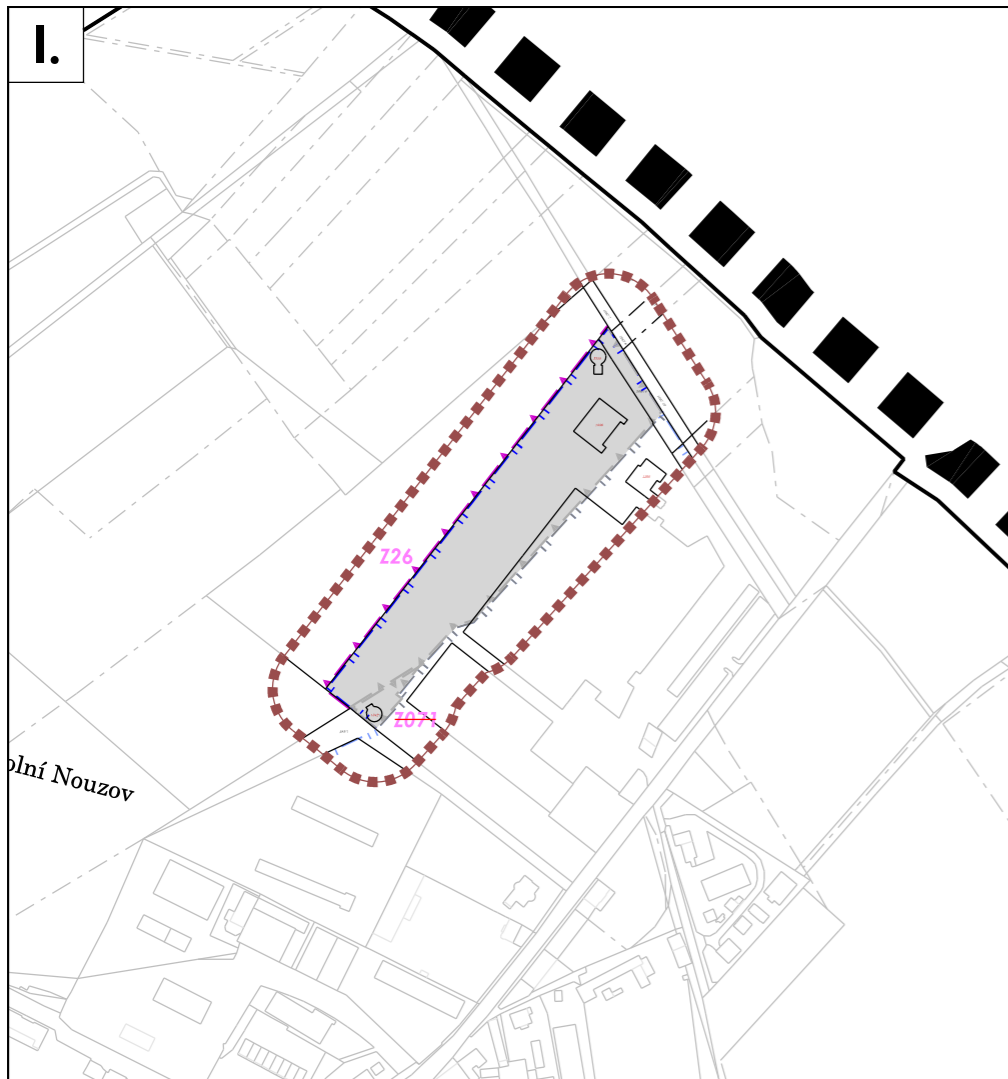

MĚŘÍTKO : **1 : 10 000**

DATUM : **11/ 2019**

PARÉ :

100 m 250 m 500 m

DOKUMENTACE JE CHRÁNĚNA DLE AUTORSKÉHO ZÁKONA



ZÁKLADNÍ ČLENĚNÍ ÚZEMÍ

STAV	NÁVRH	
		HRANICE PLOCHY ZASTAVITELNÉ
		HRANICE PLOCHY ZASTAVITELNÉ - RUŠENÁ ZMĚNOU
		OZNAČENÍ PLOCHY ZASTAVITELNÉ DOTČENÉ/ RUŠENÉ ZMĚNOU
		HRANICE PLOCHY PŘESTAVBY
		OZNAČENÍ PLOCHY PŘESTAVBOVÉ RUŠENÉ ZMĚNOU
		HRANICE ZASTAVĚNÉHO ÚZEMÍ
		HRANICE ZASTAVĚNÉHO ÚZEMÍ - RUŠENÁ ZMĚNOU
		HRANICE ZASTAVĚNÉHO ÚZEMÍ - AKTUÁLNĚ PLATNÁ

OSTATNÍ INFORMATIVNÍ JEVY

STAV	
	HRANICE PARCELY KN ČR
	HRANICE PARCELY KN ČR Z MAP POZEMKOVÉ EVIDENCE
	VNITŘNÍ KRESBA
	OZNAČENÍ POZEMKOVÉ PARCELY
	OZNAČENÍ STAVEBNÍ PARCELY
	HRANICE SPRÁVNÍHO ÚZEMÍ OBCE
	HRANICE LOKALITY ZMĚNY