

ÚZEMNÍ PLÁN

VELIM

ZMĚNA Č. 3 ÚP

POŘIZOVATEL : **MĚSTSKÝ ÚŘAD KOLÍN**
ODB. REGIONÁLNÍHO ROZVOJE A ÚZEM. PLÁNU
KARLOVO NÁM. 78
280 12, KOLÍN
Na žádost obce Velim.

ZPRACOVATEL : **ING. ARCH. PAVEL KROLÁK**, URBANIST.EU
ZÁZVORKOVA 1998, PRAHA 5, 155 00

STUPEŇ : **NÁVRH**

VÝKRES : **VÝKRES TECHNICKÉ
INFRASTRUKTURY**

ČÍSLO VÝK.:
4

AUTOŘI : **ING. ARCH. PAVEL KROLÁK,**
ING. EVA ŘEZNÍČKOVÁ,
ING. MICHAL ŠATAVA

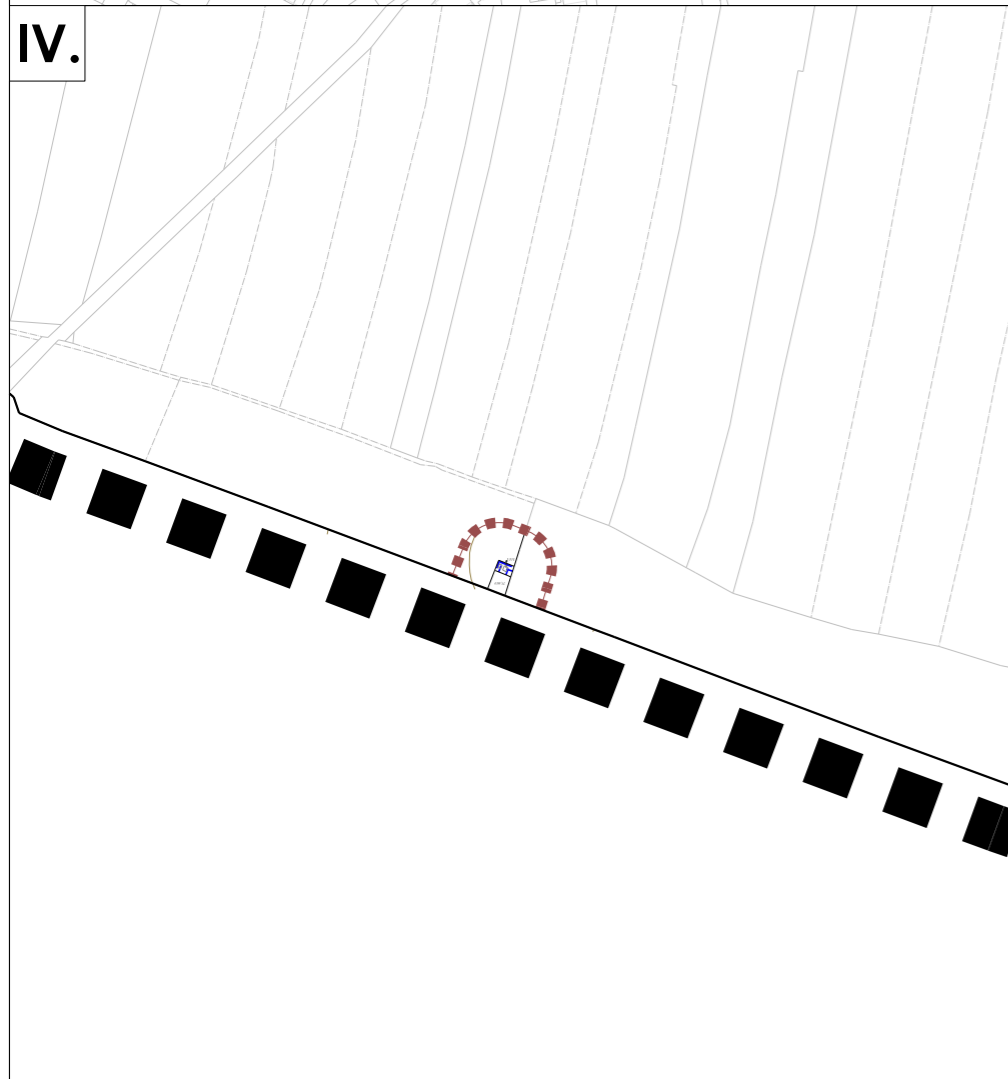
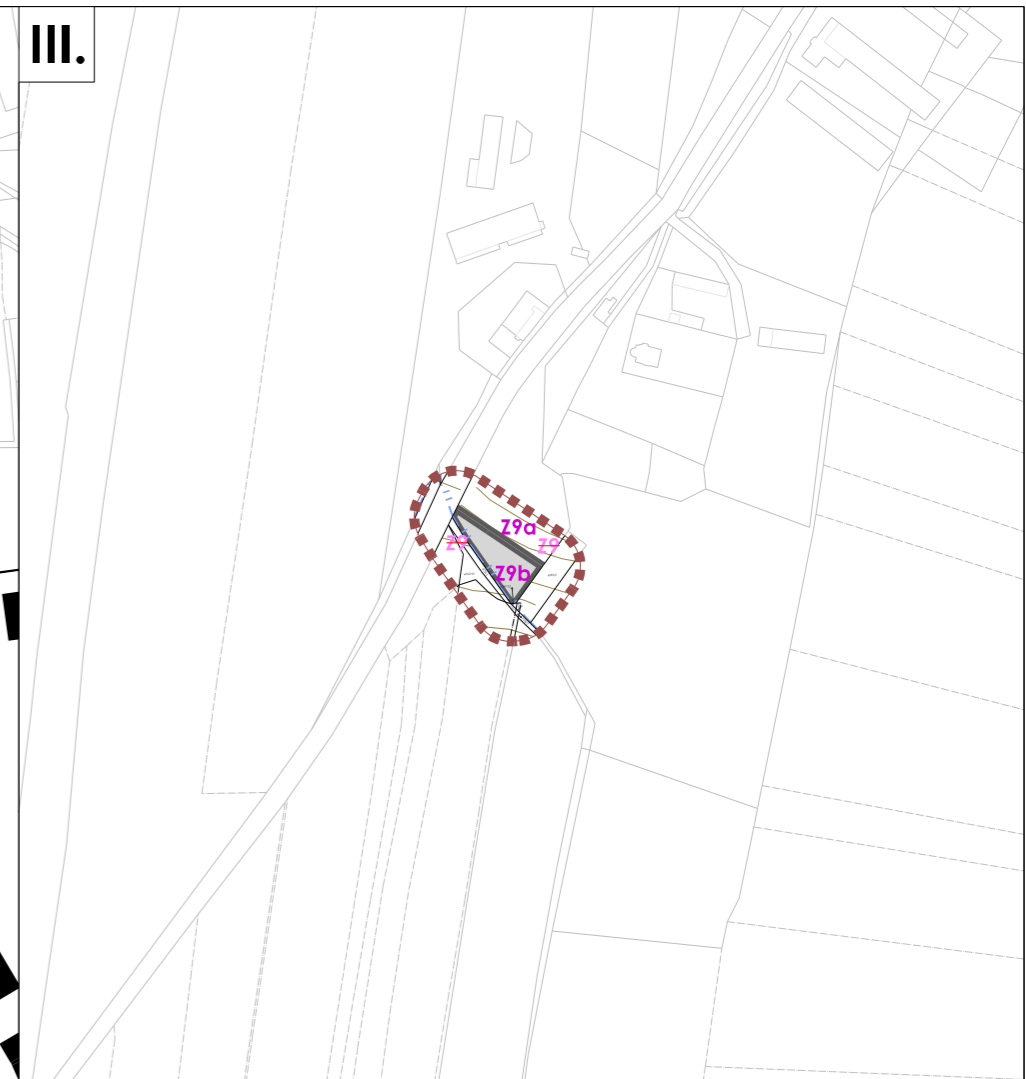
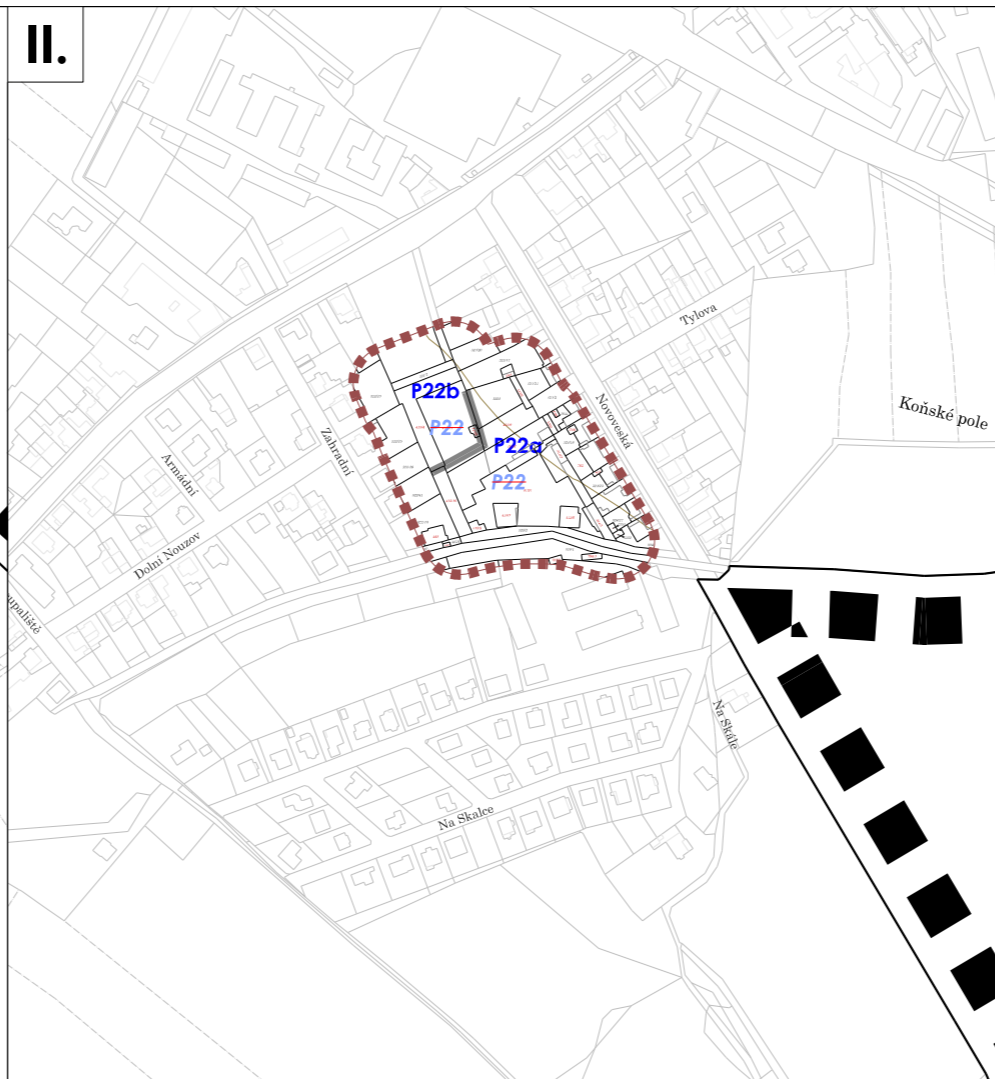
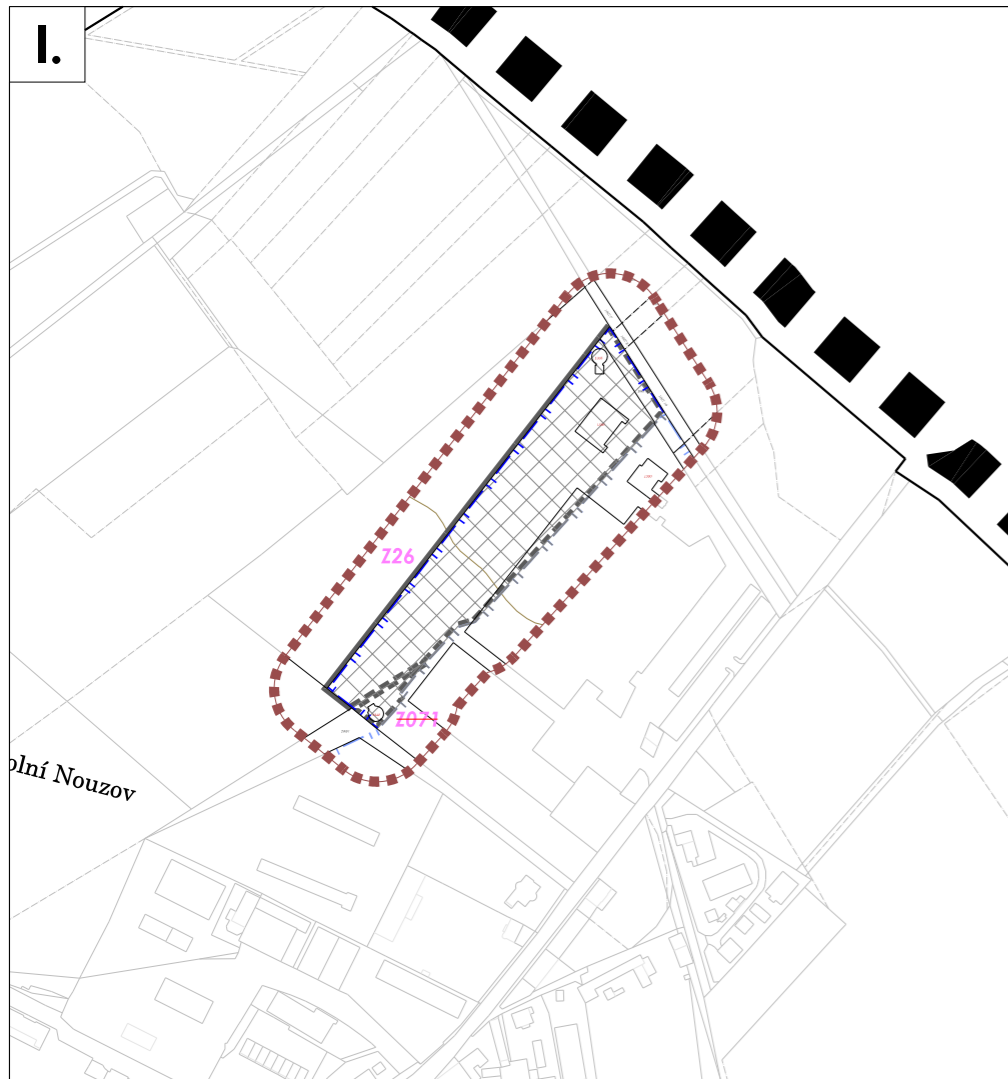
SEVER :


MĚŘÍTKO : **1 : 5 000**

DATUM : **08/ 2019**

PARÉ :

100 m 250 m 500 m



DALŠÍ INFORMATIVNÍ JEVY

STAV	NÁVRH	LEGENDA
	Z. P.	PLOCHA ZASTAVITELNÁ, PŘESTAVBOVÁ (vyjma ploch veřejných parků a komunikací všech typů)
	X X X X	PLOCHA ZASTAVITELNÁ - RUŠENÁ ZMĚNOU
	Z1/±	OZNAČENÍ PLOCHY ZASTAVITELNÉ DOTČENÉ/ RUŠENÉ ZMĚNOU
	±	OZNAČENÍ PLOCHY PŘESTAVBY RUŠENÉ ZMĚNOU
	—	HRANICE ZASTAVĚNÉHO ÚZEMÍ
	—	HRANICE ZASTAVĚNÉHO ÚZEMÍ - RUŠENÁ ZMĚNOU
	—	HRANICE ZASTAVĚNÉHO ÚZEMÍ - AKTUÁLNĚ PLATNÁ
	—	VRSTEVNICE ZDŮRAZNĚNÁ (á 10 m)
	—	VRSTEVNICE ZÁKLADNÍ (á 2 m)
	—	HRANICE PARCELY KN ČR
	—	HRANICE PARCELY KN ČR Z MAP POZEMKOVÉ EVIDENCE
	—	VNITŘNÍ KRESBA
	—	OZNAČENÍ POZEMKOVÉ PARCELY
	—	OZNAČENÍ STAVEBNÍ PARCELY
	—	HRANICE SPRÁVNÍHO ÚZEMÍ OBCE
	—	HRANICE LOKALITY ZMĚNY