

ÚZEMNÍ PLÁN

VELIM

ZMĚNA Č. 3 ÚP

POŘIZOVATEL : **MĚSTSKÝ ÚŘAD KOLÍN**
ODB. REGIONÁLNÍHO ROZVOJE A ÚZEM. PLÁNU
KARLOVO NÁM. 78
280 12, KOLÍN
Na žádost obce Velim.

ZPRACOVATEL : **ING. ARCH. PAVEL KROLÁK**, URBANIST.EU
ZÁZVORKOVA 1998, PRAHA 5, 155 00

STUPEŇ : **NÁVRH**

VÝKRES : **HLAVNÍ VÝKRES**

ČÍSLO VÝK.:
2

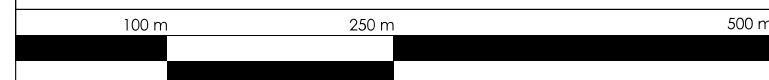
AUŘI : **ING. ARCH. PAVEL KROLÁK,**
ING. EVA ŘEZNÍČKOVÁ,
ING. MICHAL ŠATAVA

SEVER :

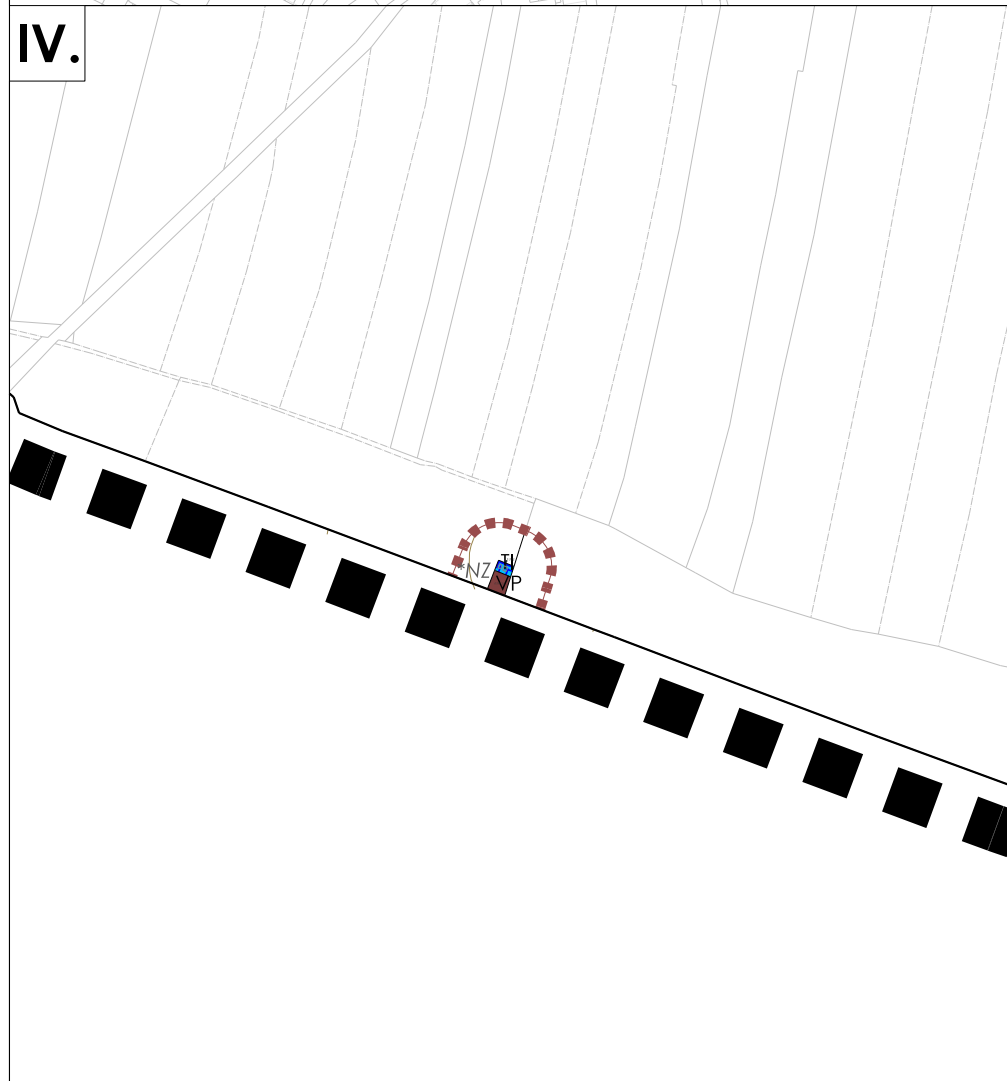
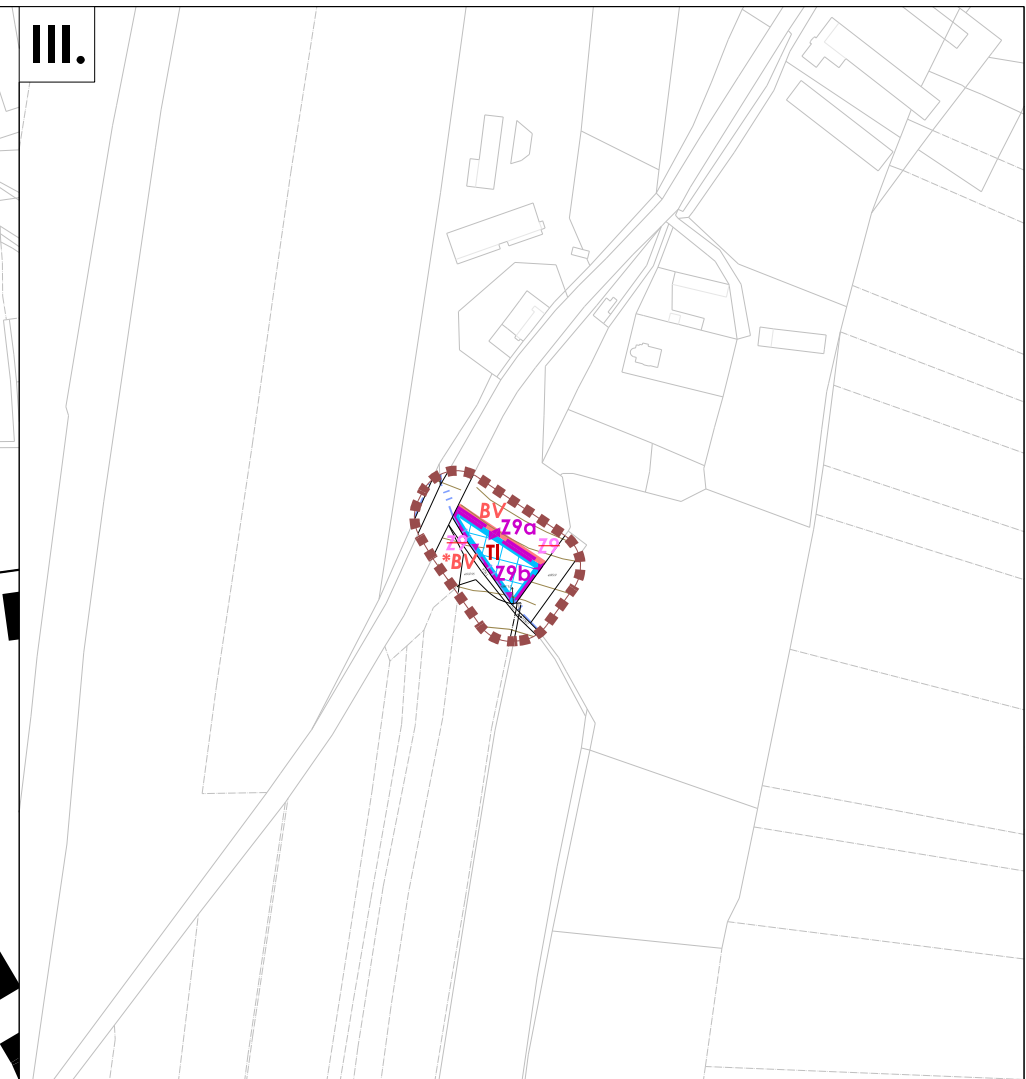
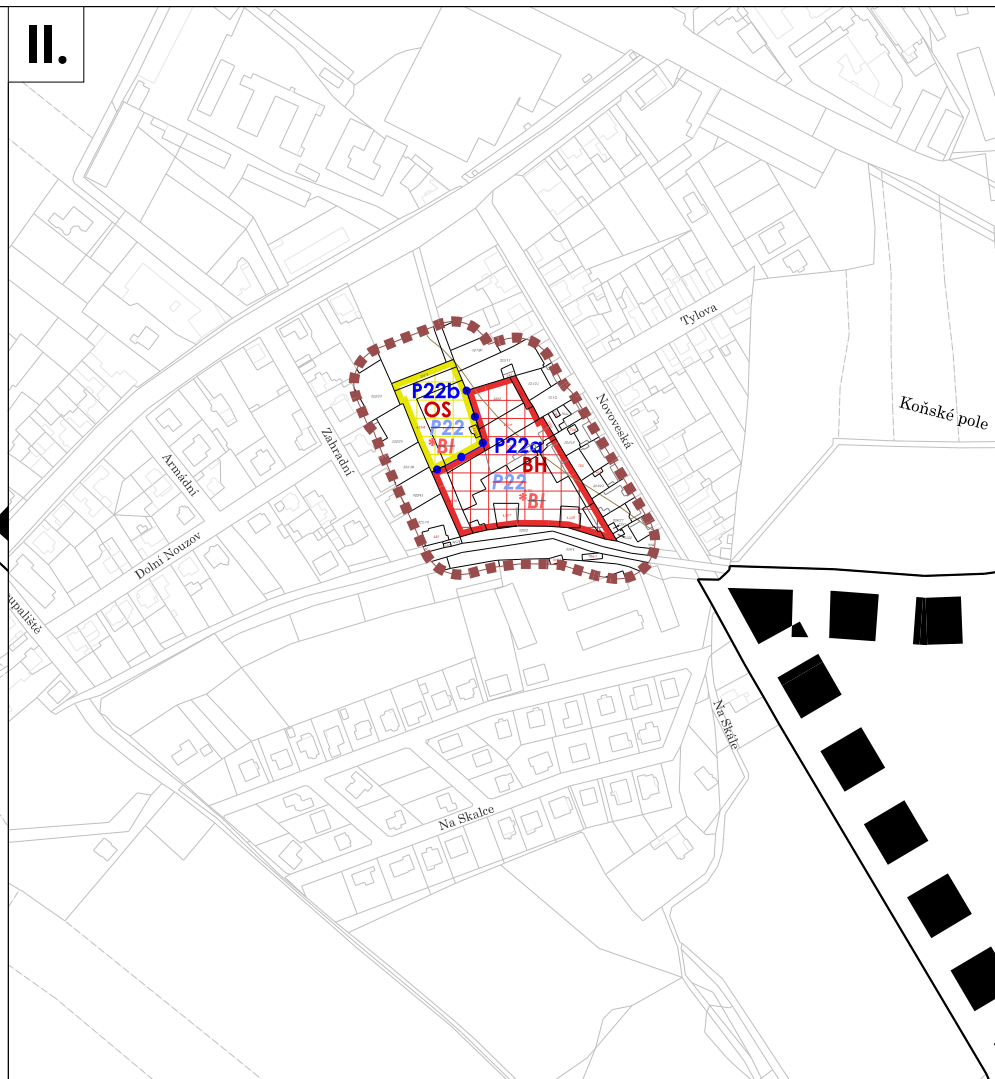
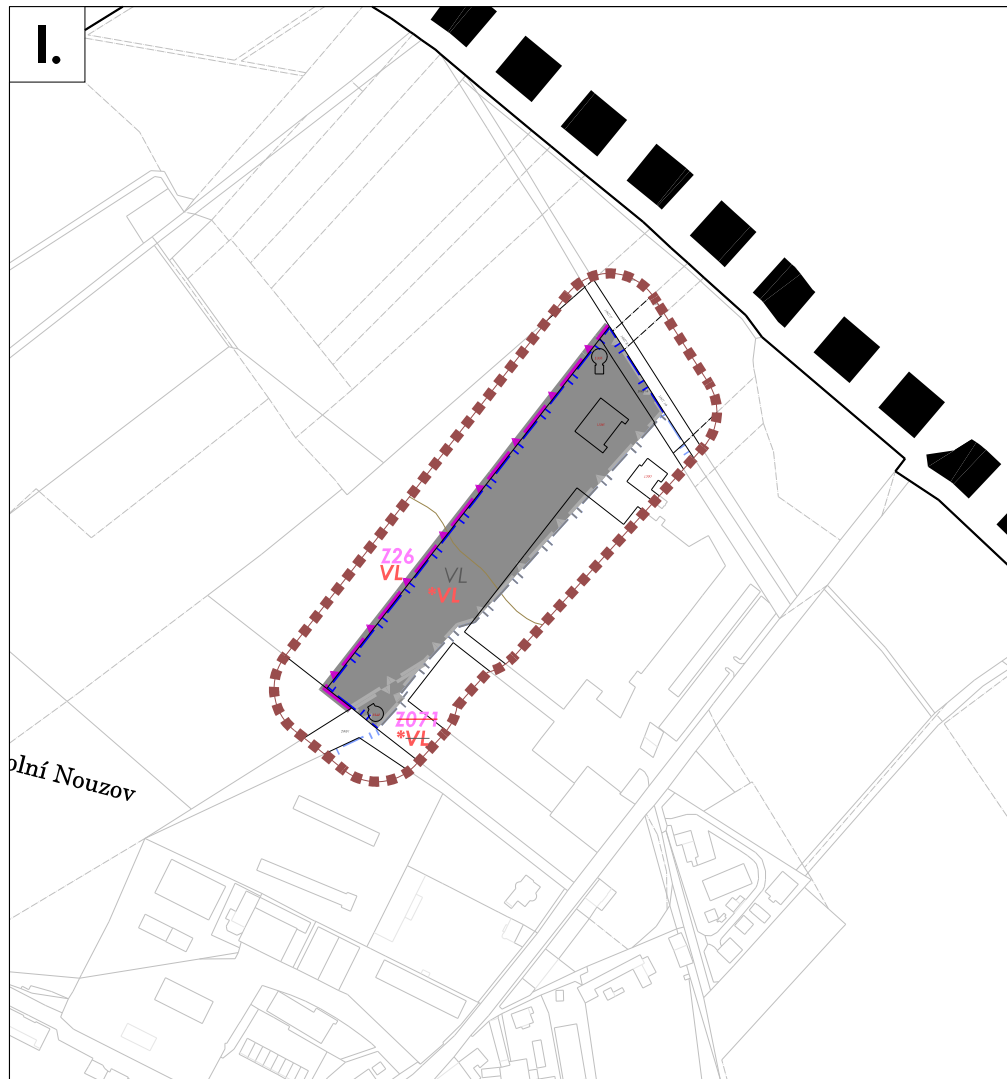

MĚŘÍTKO : **1 : 5 000**

DATUM : **08/ 2019**

PARÉ :



DOKUMENTACE JE CHRÁNĚNA DLE AUTORSKÉHO ZÁKONA



PLOCHY S ROZDÍLNÝM ZPŮSOBEM VYUŽITÍ - urbanistická koncepce

	Plochy stabilizované	Plochy změn	Označení plochy	
PLOCHY BYDLENÍ			BV	PLOCHY BYDLENÍ - V RODINNÝCH DOMECH - VENKOVSKÉ
			BH	PLOCHY BYDLENÍ - V BYTOVÝCH DOMECH
PLOCHY OBČANSKÉHO VYBAVENÍ			OS	PLOCHY OBČANSKÉHO VYBAVENÍ - TĚLOVÝCHOVNÁ A SPORTOVNÍ ZAŘÍZENÍ
PLOCHY VÝROBY A SKLADOVÁNÍ			VL / VL	PLOCHY VÝROBY A SKLADOVÁNÍ - LEHKÝ PRŮMYSL
PLOCHY TECHNICKÉ INFRASTRUKTURY			TI / TI	PLOCHY TECHNICKÉ INFRASTRUKTURY - INŽENÝRSKÉ STAVBY
PLOCHY VEŘEJNÝCH PROSTRANSTVÍ			VP	PLOCHY VEŘEJNÝCH PROSTRANSTVÍ S DALŠÍM UPŘESNĚNÍM DLE TYPŮ KOMUNIKACÍ (viz dopravní infrastruktura)
			ZV ZV	Změna č. 3 ÚP hromadně doplňuje šrafu u ploch změn. OZNAČNÍ DOTČENÉ PLOCHY S ROZDÍLNÝM ZPŮS. VYUŽITÍ (SYMBOL "*" ZNAČÍ PŮVDONÍ VYUŽITÍ PLOCHY)
			ZV ZV	OZNAČNÍ RUŠENÉ PLOCHY S ROZDÍLNÝM ZPŮS. VYUŽITÍ (SYMBOL "*" ZNAČÍ PŮVDONÍ VYUŽITÍ PLOCHY)

ZÁKLADNÍ ČLENĚNÍ ÚZEMÍ

STAV	NÁVRH	
		HRANICE PLOCHY ZASTAVITELNÉ
		HRANICE PLOCHY ZASTAVITELNÉ - RUŠENÁ ZMĚNOU
		OZNAČENÍ PLOCHY ZASTAVITELNÉ DOTČENÉ/ RUŠENÉ ZMĚNOU
		HRANICE PLOCHY PŘESTAVBY
		OZNAČENÍ PLOCHY PŘESTAVBOVÉ RUŠENÉ ZMĚNOU
		HRANICE ZASTAVĚNÉHO ÚZEMÍ
		HRANICE ZASTAVĚNÉHO ÚZEMÍ - RUŠENÁ ZMĚNOU
		HRANICE ZASTAVĚNÉHO ÚZEMÍ - AKTUÁLNĚ PLATNÁ

DOPRAVNÍ INFRASTRUKTURA

STAV	(PLOCHY VP S BAREVNÝM ODLIŠENÍM DLE TYPŮ) ÚČELOVĚÁ KOMUNIKACE

OSTATNÍ INFORMATIVNÍ JEVY

STAV	
	VRSTVNICE ZDŮRAZNĚNÁ (á 10 m)
	VRSTVNICE ZÁKLADNÍ (á 2 m)
	HRANICE PARCELY KN ČR
	HRANICE PARCELY KN ČR Z MAP POZEMKOVÉ EVIDENCE
	VNITŘNÍ KRESBA
	OZNAČENÍ POZEMKOVÉ PARCELY
	OZNAČENÍ STAVEBNÍ PARCELY
	HRANICE SPRÁVNÍHO ÚZEMÍ OBCE
	HRANICE LOKALITY ZMĚNY