

ÚZEMNÍ PLÁN

VELIM

ZMĚNA Č. 3 ÚP

POŘIZOVATEL : **MĚSTSKÝ ÚŘAD KOLÍN**
ODB. REGIONÁLNÍHO ROZVOJE A ÚZEM. PLÁNU
KARLOVO NÁM. 78
280 12, KOLÍN
Na žádost obce Velim.

ZPRACOVATEL : **ING. ARCH. PAVEL KROLÁK**, URBANIST.EU
ŽÁZVORKOVA 1998, PRAHA 5, 155 00

STUPEŇ : OOP

VÝKRES : **VÝKRES TECHNICKÉ
INFRASTRUKTURY**

ČÍSLO VÝK.:
4

AUTOŘI : **ING. ARCH. PAVEL KROLÁK,**
ING. EVA ŘEZNÍČKOVÁ,
ING. MICHAL ŠATAVA

SEVER :

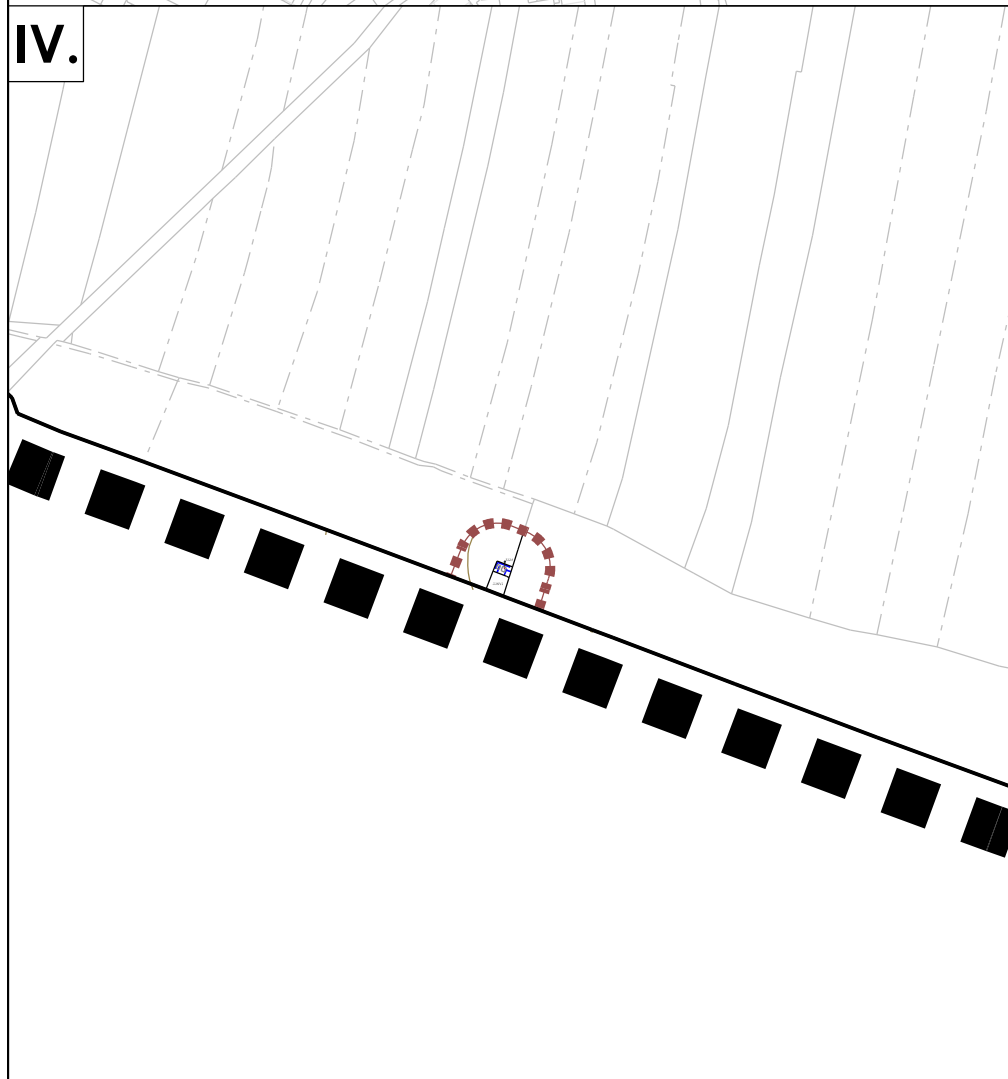
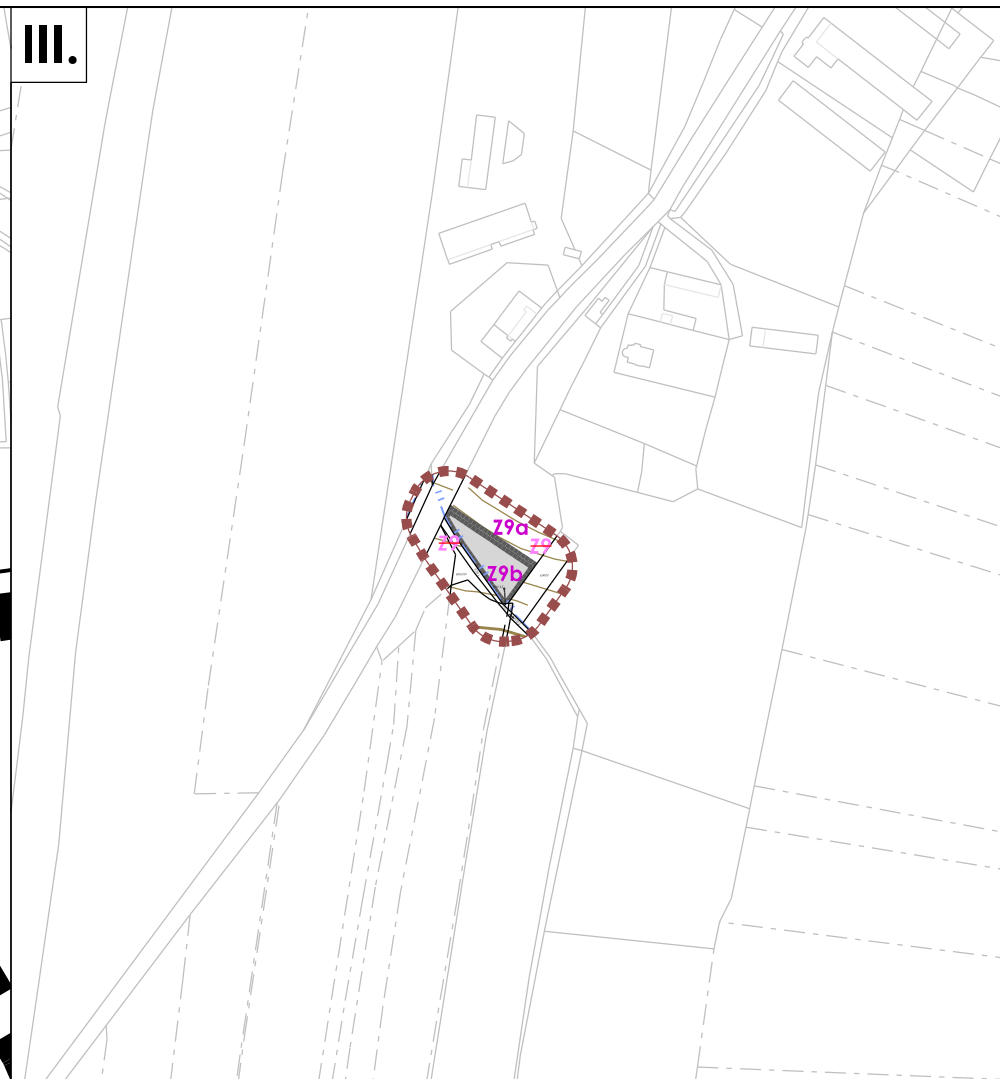
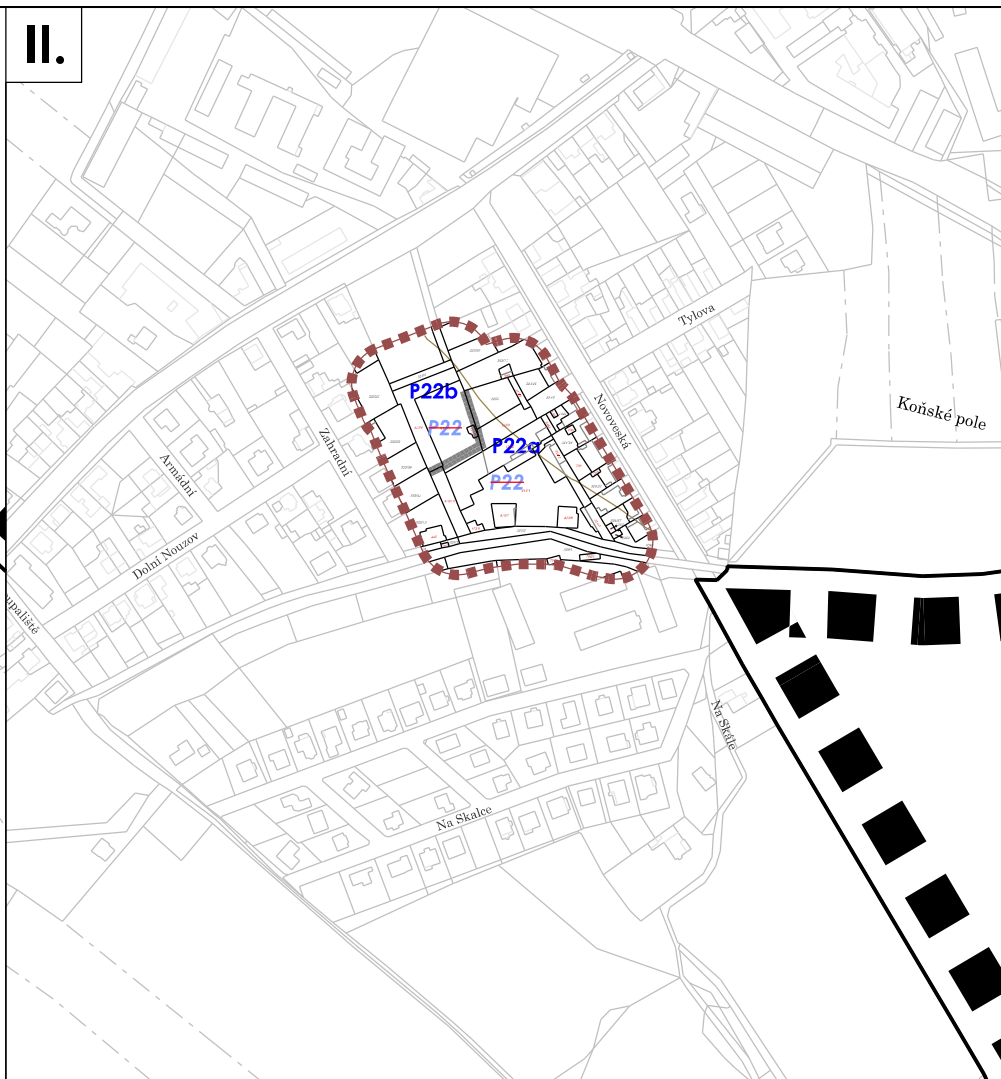
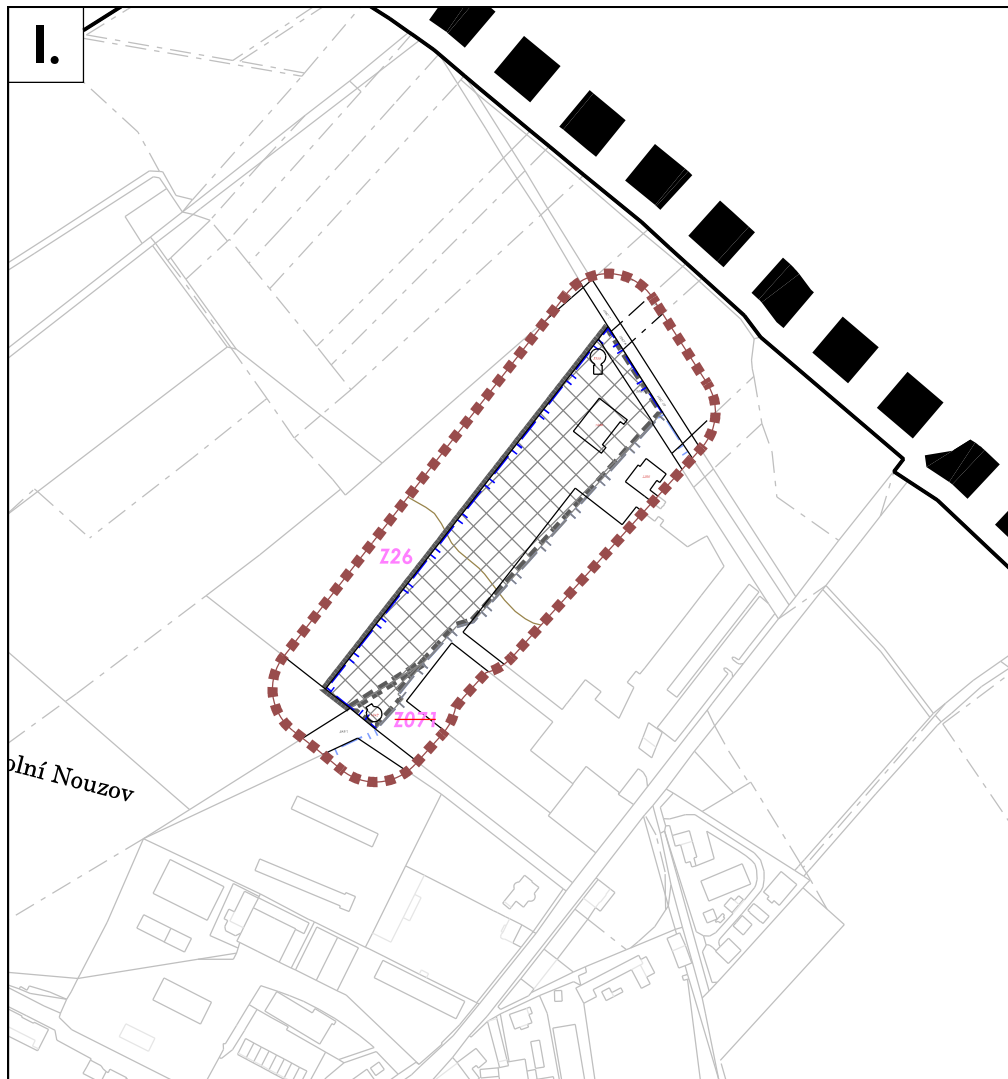

MĚŘÍTKO : **1 : 5 000**

DATUM : **11/ 2019**

PARÉ :

100 m 250 m 500 m

DOKUMENTACE JE CHRÁNĚNA DLE AUTORSKÉHO ZÁKONA



DALŠÍ INFORMATIVNÍ JEVY

STAV	NÁVRH	
		PLOCHA ZASTAVITELNÁ, PŘESTAVBOVÁ (vyjma ploch veřejných parků a komunikací všech typů)
		PLOCHA ZASTAVITELNÁ - RUŠENÁ ZMĚNOU
		OZNAČENÍ PLOCHY ZASTAVITELNÉ DOTČENÉ/ RUŠENÉ ZMĚNOU
		OZNAČENÍ PLOCHY PŘESTAVBY RUŠENÉ ZMĚNOU
		HRANICE ZASTAVĚNÉHO ÚZEMÍ
		HRANICE ZASTAVĚNÉHO ÚZEMÍ - RUŠENÁ ZMĚNOU
		HRANICE ZASTAVĚNÉHO ÚZEMÍ - AKTUÁLNĚ PLATNÁ
		VRSTEVNICE ZDŮRAZNĚNÁ (á 10 m)
		VRSTEVNICE ZÁKLADNÍ (á 2 m)
		HRANICE PARCELY KN ČR
		HRANICE PARCELY KN ČR Z MAP POZEMKOVÉ EVIDENCE
		VNITŘNÍ KRESBA
		OZNAČENÍ POZEMKOVÉ PARCELY
		OZNAČENÍ STAVEBNÍ PARCELY
		HRANICE SPRÁVNÍHO ÚZEMÍ OBCE
		HRANICE LOKALITY ZMĚNY