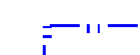





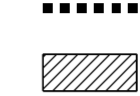
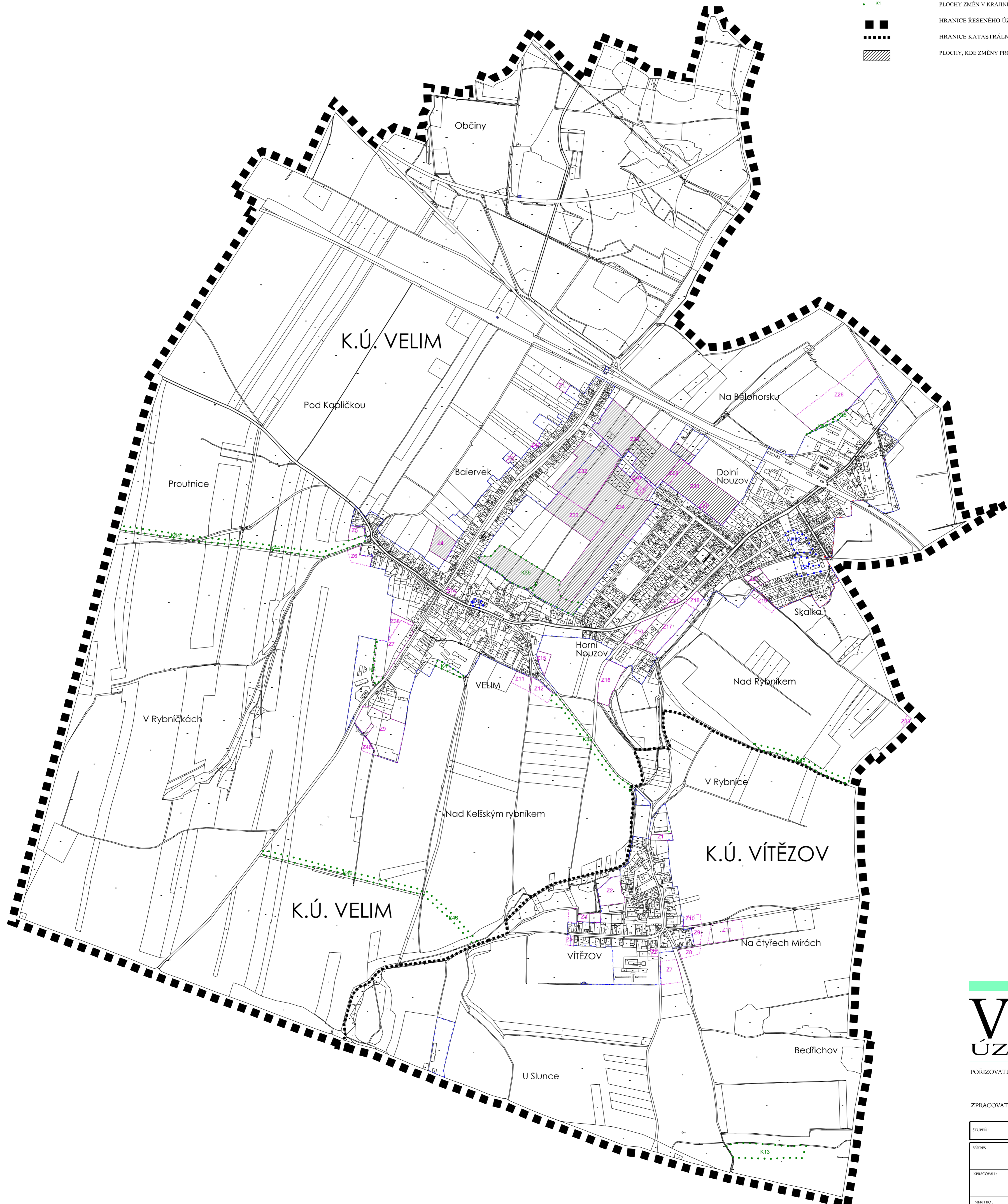


LEGENDA :

ZÁKLADNÍ ČLENĚNÍ ÚZEMÍ


-  ZASTAVĚNÉ ÚZEMÍ
-  ZASTAVITELNÉ PLOCHY
-  PLOCHY PŘESTAVBY
-  PLOCHY ZMĚN V KRAJINĚ
-  HRANICE ŘEŠENÉHO ÚZEMÍ
-  HRANICE KATASTRÁLNÍHO ÚZEMÍ
-  PLOCHY, KDE ZMĚNY PROVĚŘÍ ÚZEMNÍ STUDIE



VELIM ÚZEMNÍ PLÁN

PORÍZOVATEL : MĚSTO KOLÍN, ODBOR REGIONÁLNÍHO ROZVOJE A ÚZEMNÍHO PLÁNU
KARLOVO NÁM. 78, 280 12 - KOLÍN 1
na žádost obce Velim ze dne 23.3.2010

ZPRACOVATEL : ING. ARCH. PAVEL KROLÁK, URBANIST.EU
ZAZVORKOVA 1998, PRAHA 5, 155 00

STUPEŇ:	ČISTOPIS	ČÍSLO VÝŠE:	1
VÝŠE:	ZÁKLADNÍ ČLENĚNÍ ÚZEMÍ	STUPEŇ:	1
ZPRACOVATEL:	ING. ARCH. PAVEL KROLÁK, ING. ARCH. JAROMÍRA JAROLÍMOVÁ, ING. ARCH. JAN ŠTEFLÍČEK, DOC. ING. FRANTIŠEK MEDEK	PRŮVĚŘ:	
MĚŘÍTKO:	1 : 10 000	DATA:	8.2011
PRŮVĚŘ:	08.10	PRŮVĚŘ:	09.10

DOKUMENTACE JE CHRÁNĚNA DLE AUTORSKÉHO ZÁKONA